

РОССИЙСКАЯ ФЕДЕРАЦИЯ
Владимирская область

СОВЕТ НАРОДНЫХ ДЕПУТАТОВ СУЗДАЛЬСКОГО РАЙОНА

РЕШЕНИЕ

от 23.04.2008 года

№ 51

*Об организации историко-ландшафтного
комплекса местного значения «Луг в пойме
р.Нерль – церковь Бориса и Глеба с.Кидекша».*

В соответствии с п.2 ст.2 Федерального закона «Об особо охраняемых природных территориях» в целях сохранения памятника архитектуры «Церковь Бориса и Глеба с.Кидекша» и природного ландшафта вокруг него – луга в пойме р.Нерль в едином комплексе, представляющего эстетико-экологическую ценность, а также в связи с реализацией Стратегии социально-экономического развития Суздальского района на 2003 – 2015 годы, Совет народных депутатов Суздальского района **р е ш и л** :

1. Организовать историко-ландшафтный комплекс «Луг в пойме р.Нерль – церковь Бориса и Глеба с.Кидекша» общей площадью 124,5 га в соответствии с приложением № 1.


2. Установить на всей территории историко-ландшафтного комплекса природоохранный режим пользования в соответствии с Положением об историко-ландшафтном комплексе «Луг в пойме р.Нерль – церковь Бориса и Глеба с.Кидекша» (приложение № 2).

3. Признать утратившим силу постановление Главы Суздальского района от 23.06.2006 года № 956 «Об образовании историко-ландшафтного комплекса «Луг в пойме р.Нерль – церковь Бориса и Глеба с.Кидекша».


3. Контроль за исполнением настоящего решения возложить на постоянную комиссию по вопросам земельных отношений, аграрной политики, природопользованию, транспорту и связи Совета народных депутатов Суздальского района (Моисеев В.С.)

4. Настоящее решение опубликовать в газете "Суздальская новь".

Председатель Совета народных
депутатов района

 Д.И.Мозговой

Глава района

 М.Н.Иванов

РОССИЙСКАЯ ФЕДЕРАЦИЯ
Владимирская область

СОВЕТ НАРОДНЫЙ ДЕПУТАТОВ СУЗДАЛЬСКОГО РАЙОНА

РЕШЕНИЕ

от 23.04.2008 года

№ 51

*Об организации историко-ландшафтного
комплекса местного значения «Луг в пойме
р.Нерль – церковь Бориса и Глеба с.Кидекша».*

В соответствии с п.2 ст.2 Федерального закона «Об особо охраняемых природных территориях» в целях сохранения памятника архитектуры «Церковь Бориса и Глеба с.Кидекша» и природного ландшафта вокруг него – луга в пойме р.Нерль в едином комплексе, представляющего эстетико-экологическую ценность, а также в связи с реализацией Стратегии социально-экономического развития Суздальского района на 2003 – 2015 годы, Совет народных депутатов Суздальского района **р е ш и л** :

1. Организовать историко-ландшафтный комплекс «Луг в пойме р.Нерль – церковь Бориса и Глеба с.Кидекша» общей площадью 124,5 га в соответствии с приложением № 1.


2. Установить на всей территории историко-ландшафтного комплекса природоохранный режим пользования в соответствии с Положением об историко-ландшафтном комплексе «Луг в пойме р.Нерль – церковь Бориса и Глеба с.Кидекша» (приложение № 2).

3. Признать утратившим силу постановление Главы Суздальского района от 23.06.2006 года № 956 «Об образовании историко-ландшафтного комплекса «Луг в пойме р.Нерль – церковь Бориса и Глеба с.Кидекша».


3. Контроль за исполнением настоящего решения возложить на постоянную комиссию по вопросам земельных отношений, аграрной политики, природопользованию, транспорту и связи Совета народных депутатов Суздальского района (Моисеев В.С.)


4. Настоящее решение опубликовать в газете "Суздальская новь".

Председатель Совета народных
депутатов района

 Д.И.Мозговой

Глава района

 М.Н.Иванов



Описание границ историко-ландшафтного комплекса «Луг в пойме р.Нерль – церковь Бориса и Глеба с.Кидекша»

1. Границы историко-ландшафтного комплекса

Историко-ландшафтный комплекс (ИЛК) местного значения «Луг в пойме р. Нерль – церковь Бориса и Глеба с.Кидекша площадью 124,5 га на территории Суздальского района на правом берегу р.Нерль и левому берегу р.Каменка на землях муниципального образования Селецкое сельское поселение и ГНУ ВНИИСХ Россельхозакадемии.

Восточная граница начинается от крутого изгиба р.Нерль и проходит вдоль правого её берега вниз по течению до устья р.Каменка.

Южная граница начинается от устья р.Каменка и проходит по левому берегу р.Каменка.


Западная граница начинается от изгиба р.Каменка, проходит вдоль границы сенокосов ГНУ ВНИИСХ Россельхозакадемии по восточной границе территории очистных сооружений и подъезда к ним. Далее проходит вдоль полосы отвода автодороги Суздаль – Камешково от съезда к очистным сооружениям г.Суздаль, меняя направление на восток по южной границе земельных участков жилой застройки ул.Центральная в с.Кидекша, огибает восточную границу жилой застройки с.Кидекша и проходит по западной границе пахотных земель ГНУ ВНИИСХ Россельхозакадемии.

II. Границы охранной зоны историко-ландшафтного комплекса

В целях предотвращения негативного антропогенного воздействия от прилегающих территорий в соответствии с постановлением Главы администрации области «Об установлении категории особо охраняемых природных территорий во Владимирской области – историко-ландшафтные комплексы и утверждение Положений о них» устанавливается охранный зона.

С северной и восточной сторон граница охранной зоны проходит по правому берегу р.Нерль.

С южной (от места слияния рек Каменка и Нерль) и западной стороны (вдоль жилых застроек ул.Старая с.Кидекша) граница проходит вдоль пахотных земель ГНУ ВНИИСХ Россельхозакадемии.



Положение об историко-ландшафтном комплексе «Луг в пойме р.Нерль – церковь Бориса и Глеба с.Кидекша»

1. Общие положения

1.1. Историко-ландшафтный комплекс (далее – ИЛК) «Луг в пойме р.Нерль - церковь Бориса и Глеба с.Кидекша» организуется в соответствии с п.2.ст.2 Федерального закона «Об особо охраняемых природных территориях», согласно Положению «Об особо охраняемых природных территориях во Владимирской области – историко-ландшафтные комплексы и утверждения Положения о них».

1.2. ИЛК «Луг в пойме р.Нерль - церковь Бориса и Глеба с.Кидекша», расположенный в Суздальском районе к востоку в 4 км от г.Суздаля на правом берегу р.Нерль, на землях муниципального образования Селецкое сельское поселение и на землях ГНУ ВНИИСХ Россельхозакадемии, является историко-ландшафтным комплексом местного значения.

1.3. Основной целью образования ИЛК «Луг в пойме р.Нерль - церковь Бориса и Глеба с.Кидекша» является комплексная охрана памятника архитектуры федерального (республиканского) значения «Церковь Бориса и Глеба с.Кидекша», принятого на охрану Постановлением Совета Министров РСФСР от 30.02.95г. №176 и включенного в Список Всемирного наследия при ЮНЕСКО (6-14 декабря 1992 г.), и прилегающего к нему уникального, живописного природного ландшафта – пойменного луга, который образует с ним единое целое.

1.4. Для достижения указанной цели ИЛК «Луг в пойме р.Нерль - церковь Бориса и Глеба с.Кидекша» необходимо решение следующих задач:

- сохранение и восстановление памятника архитектуры - церкви Бориса и Глеба с.Кидекша;
- охрана и восстановление живописного ландшафта – луга в пойме р.Нерль;
- сохранение и восстановление биологического разнообразия луга;
- мониторинг природной экосистемы;
- проведение культурно-эстетических мероприятий, туристических и учебно-познавательных экскурсий в целях экологического воспитания и образования;
- развитие рекреационно - оздоровительных мероприятий.

1.5. ИЛК «Луг в пойме р.Нерль - церковь Бориса и Глеба с.Кидекша» находится в ведении администрации Суздальского района.

1.6. Организация ИЛК «Луг в пойме р.Нерль - церковь Бориса и Глеба с.Кидекша» производится без изъятия земельного участка у собственников, владельцев, пользователей земли.

1.7. Изменение границ, реорганизация и упразднение ИЛК осуществляется в том же порядке, что и его образование.

2. Режим особой охраны территории

2.1. В целях совершенствования форм комплексного управления, охраны и обеспечения устойчивого функционирования ИЛК на его территории устанавливается дифференцированный режим охраны с учётом природных, историко-культурных и иных особенностей.

Исходя из указанных особенностей, вся территория историко-ландшафтного комплекса делится на четыре зоны:

- зона усиленной охраны;
- заказная зона;
- рекреационная зона;
- зона охраны памятника архитектуры.

2. Зона усиленной охраны

2.2.1. В зоне усиленной охраны запрещается:

- распашка новых территорий;
- мероприятия по изменению видового состава флоры и фауны;
- сбор зоологических, ботанических и минералогических коллекций, а также палеонтологических объектов, предметов истории и культуры;
- предоставление земельных участков под застройку, а также садоводческих, огороднических и дачных некоммерческих объединений граждан;
- проведение любых геологоразведочных и иных видов работ, связанных с добычей полезных ископаемых;
- использование территории для развлекательных и иных целей, связанных со скоплением большого количества людей на территории;
- разведение костров, складирование любых веществ, материалов, оборудования;
- прокладка новых дорог и коммуникаций;
- проведение новых гидромелиоративных и ирригационных работ, геологоразведочные изыскания и разработка полезных ископаемых;
- строительство зданий, сооружений, дорог и трубопроводов, линий электропередач и других коммуникаций;
- взрывные работы;
- проезд и стоянка любого мото-, авто- и гужевого транспорта вне дорог общего пользования;
- разбивка палаточных городков, бивуаков;
- строительство и возведение любых объектов, в том числе сезонных и временных;
- торговля;
- захламливание территории любыми видами отходов и веществами, образуемыми или образующимися при хозяйственной деятельности или при рекреации;
- охота, лов рыб и иные виды пользования животным миром;
- осуществление любых видов сельскохозяйственной деятельности, кроме видов, указанных в пункте 2.2.2.;
- сенокосение до периода созревания трав, перевод сенокосов в пастбища, пастьба скота;
- заготовки плодов, семян, лекарственных и иных растений;
- иные виды хозяйственной деятельности, рекреационного и другого природопользования, препятствующего сохранению историко-ландшафтного комплекса и его компонентов.

2.2.2. В зоне усиленной охраны разрешается:

- сенокосение один раз в два года после осеменения трав (со второй половины июля) с сохранением отдельных нескошенных участков, без права складирования сена на территории;
- проведение специальных биотехнических и иных мероприятий, направленных на восстановление естественного природного ландшафта и согласованных со специально уполномоченными органами в области охраны окружающей среды;
- проведение научных исследований, связанных с проблематикой сохранения экосистем, биоразнообразия луга, изучения его исторического прошлого (при этом любые научно-исследовательские работы, связанные с нарушением целостности ландшафта и экосистем,

выемкой грунта, геологических пород, любых компонентов, содержащихся в почвенном слое или горных породах, проводятся только при согласовании со специально уполномоченными органами в области охраны окружающей среды).

2. Заказная зона (зона заказного режима)

2.3.1. В заказной зоне запрещается:

- проезд и стоянка мото-, авто- и гужевого транспорта, за исключением транспортных средств для выполнения мероприятий, предусмотренных пунктом 2.3.2., а также специальных служб (ГО и ЧС, МВД, скорая помощь и т.д.), определенных законодательством РФ, по специальным пропускам;
- проведение любых геологоразведочных и иных видов работ, связанных с добычей полезных ископаемых;
- использование территории для проведения спортивных соревнований, мероприятий связанных с использованием верховой езды;
- разведение костров, складирование любых веществ, материалов, оборудования;
- любые виды мелиоративных работ;
- охота, лов рыб и иные виды пользования животным миром, сбор растений;
- разбивка палаточных городков, бивуаков;
- передвижная и стационарная торговля вне специально установленных мест;
- захламление территории любыми видами отходов и веществами, используемыми или образующимися при хозяйственной деятельности;
- осуществление любых видов сельскохозяйственной деятельности, кроме видов, указанных в пункте 2.3.2.;
- иные виды хозяйственной деятельности рекреационного и другого природопользования, препятствующего сохранению историко-ландшафтного комплекса и его компонентов.

2.3.2. В заказной части разрешается:

- пешее перемещение;
- сенокосение после осеменения ценных видов луговых трав с сохранением отдельных нескошенных участков;
- выпас скота с учетом нормы голов на данную площадь;
- проведение специальных биотехнических, в том числе озеленительных и иных мероприятий, направленных на восстановление естественного природного ландшафта и биологического разнообразия при согласовании со специально уполномоченными органами в области охраны окружающей среды;
- проведение научных исследований, связанных с проблематикой сохранения экосистем, биологического разнообразия луга, изучения его исторического прошлого (при этом любые научно-исследовательские работы, связанные с нарушением целостности ландшафта и экосистем, выемкой грунта, геологических пород, любых компонентов, содержащихся в почвенном слое или горных породах, проводятся только при согласовании со специально уполномоченными органами в области охраны окружающей среды);
- любые иные виды деятельности, не противоречащие п.2.3.1. настоящего положения.

2. Рекреационная зона

2.4.1. В рекреационной зоне запрещается:

- проезд и стоянка мото-, авто- и гужевого транспорта, за исключением транспортных средств для выполнения мероприятий, предусмотренных пунктом 2.4.2., а также специальных служб (ГО и ЧС, МВД, скорая помощь и т.д.), определенных законодательством РФ, по специальным пропускам;

- проведение любых геологоразведочных и иных видов работ, связанных с добычей полезных ископаемых;
- использование территории для проведения спортивных соревнований, мероприятий связанных с использованием верховой езды;
- разведение костров, складирование любых веществ, материалов, оборудования;
- прокладка новых дорог, коммуникаций;
- любые виды мелиоративных работ;
- строительство любых объектов, за исключением объектов рекреационного назначения;
- торговля вне специально установленных мест;
- захламление территории любыми видами отходов и веществами, образуемыми или образующимися при хозяйственной деятельности или при рекреации;
- осуществление любых видов сельскохозяйственной деятельности, кроме видов, указанных в пункте 2.4.2.;
- иные виды хозяйственной деятельности рекреационного и другого природопользования, препятствующего сохранению историко-ландшафтного комплекса и его компонентов.

2.4.2. В рекреационной зоне разрешается:

- развитие рекреационного сервиса;
- проведение массовых театрализованных, культурных и иных мероприятий;
- проведение специальных биотехнических, в том числе озеленительных и иных мероприятий, направленных на восстановление естественного природного ландшафта при согласовании со специально уполномоченными органами в области охраны окружающей среды;
- проведение научных исследований, связанных с проблематикой сохранения биоразнообразия луга, изучения его исторического прошлого (любые научно-исследовательские работы, связанные с нарушением целостности ландшафта и экосистем, выемкой грунта, геологических пород, любых компонентов, содержащихся в почвенном слое или горных породах, проводятся только при согласовании со специально уполномоченными органами в области охраны окружающей среды);
- любые иные виды деятельности, не противоречащие п.2.4.1.

2.5. Зона охраны памятника архитектуры устанавливается вокруг памятника архитектуры церкви Бориса и Глеба. Размеры зоны охраны памятника архитектуры определяется в соответствии с федеральным законодательством и региональными нормативными правовыми документами, принятыми для памятников исторического наследия.

3. Режим хозяйственной деятельности в охранной зоне ИЛК «Луг в пойме р.Нерль – церковь Бориса и Глеба с.Кидекша»

3.1. На территории охранной зоны ИЛК запрещается любая хозяйственная деятельность, способная оказать вредное воздействие на природный ландшафт и памятник архитектуры – церковь Бориса и Глеба с.Кидекша, в том числе:

- строительство, возведение временных и сезонных сооружений, устройств и коммуникаций;
- любые геологоразведочные работы, а также работы, связанные с добычей полезных ископаемых или выемкой грунта, нарушением целостности почвенного слоя или растительного покрова (включая распашку и иные виды обработки почв);
- проезд и стоянка мото-, авто- и гужевого транспорта, за исключением транспортных средств землевладельца, арендаторов и землепользователей для выполнения мероприятий, предусмотренных настоящим Положением, а также специальных служб (ГО и ЧС, МВД, скорая помощь и т.д.), оговариваемых законодательством РФ;
- складирование любых веществ, компонентов или продукции (сельскохозяйственного или

промышленного производства).

3.2. Установленный режим хозяйственной и охранной деятельности в охранной зоне заказчика обязаны соблюдать все без исключения юридические и физические лица, в т.ч. собственники, владельцы, пользователи и арендаторы земельных участков и акваторий.

4. Обеспечение режима ИЛК и его охранной зоны

4.1. Ответственность за соблюдение режима пользования и их особой охраны принимают на себя собственники, владельцы и пользователи земельных участков, расположенных в границах ИЛК, а также администрации Суздальского района и Селецкого сельского поселения.

4.2 Территория ИЛК обозначается на местности по периметру внешних границ ИЛК и границам зон различных режимов аншлагами и подробными информационными и предупредительными знаками (с указанием точных границ зоны охраны и перечислением основных ограничений на хозяйственную деятельность и рекреацию).

4.3. ИЛК в обязательном порядке учитывается при разработке перспективных планов экономического и социального развития района территориальных комплексов, схем, схем землеустройства и районной планировки.

4.4. Финансирование мероприятий по обеспечению установленного режима особой охраны ИЛК «Луг в пойме р.Нерль - церковь Бориса и Глеба с.Кидекша» осуществляется в соответствии с законодательством РФ, регулирующим отношения в области организации, охраны и использования особо охраняемых природных территорий. При этом сохраняются источники финансирования, законодательно установленные на охрану исторически ценных объектов, объявленных ранее памятниками истории и культуры, а в настоящее время предлагаемых для введения их в образуемые комплексы. за счет средств федерального бюджета (в части, касающейся территории памятника архитектуры), за счет средств областного бюджета, предусмотренных на выполнение природоохранных мероприятий, бюджета Суздальского района, а также иных средств.

5. Охрана ИЛК

Организация охраны историко-ландшафтных комплексов осуществляется в соответствии с требованиями ст. 35 Федерального закона «Об особо охраняемых природных территориях» и ст. 30 Закона РСФСР «Об охране и использовании памятников истории и культуры», а также «Временным положением о землях историко-культурного назначения Владимирской области», утвержденным решением Законодательного Собрания Владимирской области от 02.06.95 № 138.

6. Контроль за соблюдением режима ИЛК и его охранной зоны

6.1 Собственники, владельцы и пользователи земельных участков, расположенных в границах ИЛК, принимают на себя обязательства по обеспечению режима их особой охраны.

6.2 Ответственность за нарушение режима историко-ландшафтных комплексов определяется ст. 36 Федерального закона «Об особо охраняемых природных территориях» и ст. 53 Закона РСФСР «Об охране и использовании памятников истории и культуры», а также «Временным положением о землях историко-культурного назначения Владимирской области», утвержденным решением Законодательного Собрания Владимирской области от 02.06.95 № 138.

6.3 Контроль за соблюдением установленного режима ИЛК и его охранной зоны осуществляется администрацией Суздальского района и администрацией Селецкого сельского поселения, а также иными специально уполномоченными государственными органами в пределах своей компетенции.