



Паспорт

памятника природы
регионального значения
«Озеро Быковское»
(Суздальский район)

1. Наименование памятника природы: «Озеро Быковское».

1.1. Категория: памятник природы.

1.2. Профиль: водный.

2. Правоустанавливающий документ об организации памятника природы:

Решение исполнительного комитета Владимирского областного Совета народных депутатов от 01.12.80 № 1181/23 «Об организации в области ботанических заказников, признании памятниками природы участков лугов, лесных массивов, водных объектов и передаче их под охрану».

3. Местоположение памятника природы (с указанием собственников (пользователей) земель, на которых расположен памятник природы): Владимирская область, Суздальский район, правобережная пойма р. Клязьма, в 3,5 км к юго-востоку от пос. Боголюбово, в 0,5 км к западу от мкр. Оргтруд и в 2 км к северу от мкр. Лунёво, на землях водного фонда. Географические координаты: 56°10'50" с.ш., 40°35'27" в.д.

4. Площадь: 17,7 га.

5. Описание границ:

Границы памятника природы проходят по границе береговой полосы озера Быковское на расстоянии 20 м от береговой линии, соответствующей среднемноголетнему уровню воды в водоёме.

6. Краткое описание памятника природы с указанием природных характеристик:

Озеро Быковское расположено в центральной пойме правого берега р. Клязьмы западнее мкр. Оргтруд. Длина озера около 1 км, наибольшая ширина – до 300 м. Южные берега отлогие и крутые, поросли кустарниками и дубом. Северо-западный берег крутой, покрыт смешанными насаждениями, в составе которых преобладают дуб, ольха серая и чёрная, осина, вяз гладкий, ива ломкая. Северо-восточный берег местами отлогий, в основном заболоченный, покрыт ольхой чёрной и кустарниками. Грунты берегов средне- и тяжелосуглинистые. Северные берега, в основном болотистые, покрыты ивняками, местами отлогие, луговые. Озеро протокой соединяется с р. Клязьмой, летом протока пересыхает. Грунты дна илистые и песчаные.

По сведениям местного населения, в 1950-е гг. здесь в большом обилии произрастал водяной орех плавающий, чилим (*Trapa natans*). Крупные сомкнутые заросли его в 1960-х гг. встречались у северных берегов в средней части озера. После проведения мелиоративных работ в 1970-х гг., уничтожения кустарников по берегам озера и спуска воды, численность чилима резко сократилась. 13.08.78 было установлено, что чилим встречался довольно часто, но сомкнутых зарослей не образовывал. 19.08.81 одиночные экземпляры чилима были обнаружены вблизи южного и северного берега, но не более 30 розеток. 04.08.82 отдельные розетки чилима были отмечены вдоль восточного, южного и северного берегов озера, местами встречались его изреженные заросли. В сентябре 2010 г. в этом озере чилим не обнаружен, но отмечались мелкие группы сальвинии плавающей (*Salvinia natans*), также занесённой в Красную книгу Владимирской области.

6.1. Цели и задачи, назначение:

- сохранение мест обитания редких и исчезающих видов флоры (водяной орех плавающий, сальвиния плавающая) и фауны;
- поддержание гидрологического режима поймы р. Клязьмы.

6.2. Угрожающие факторы:

- стихийная неконтролируемая рекреация;
- свалки бытовых отходов;
- проезд и стоянка автотранспорта в прибрежной зоне;
- браконьерство;
- выпас скота в прибрежной зоне.

6.3. Рекомендуемые мероприятия:

- выделить на местности границы охранной зоны;
- установить аншлаги;
- периодически информировать специалистов и местное население о режиме охраны и использования водоёма;
 - вести постоянный мониторинг численности водяного ореха плавающего и сальвинии плавающей;
 - выделить места для стоянок рыбаков;
 - периодически проводить химический, бактериологический и органолептический анализы воды в озере.

7. Перечень и описание функциональных зон памятника природы (в случаях разделения на зоны) с указанием их границ и площади: функциональное зонирование отсутствует.

8. Режим охраны и использования памятника природы:

8.1. Запрещенные виды деятельности:

- изменение гидрологического режима (за исключением мероприятий по восстановлению нарушенного гидрологического режима, по согласованию с уполномоченным органом (учреждением) в сфере управления особо охраняемыми природными территориями регионального значения);
 - вырубка деревьев и кустарников;
 - загрязнение водоёма сточными водами, отходами производства и потребления, изменение гидрохимического режима;
 - добыча полезных ископаемых, заготовка минерального или органического сырья;
 - складирование полезных ископаемых, размещение отвалов размываемых грунтов;
 - забор воды для промышленных целей;
 - строительство зданий, сооружений, дорог, трубопроводов, линий электропередач и иных коммуникаций;
 - перевод земель водного фонда в иные категории земель (за исключением земель особо охраняемых территорий и объектов);
 - предоставление земельных участков юридическим или физическим лицам;
 - распашка и раскопка земель, нарушение поверхностного дернового слоя и почвенного покрова;
 - нарушение структуры растительного покрова (за исключением мероприятий по предотвращению зарастания озера и восстановлению исчезающих и исчезнувших популяций редких растений, проводимых по согласованию с уполномоченным органом (учреждением) в сфере управления особо охраняемыми природными территориями регионального значения);
 - изменение видового состава флоры и фауны (за исключением мероприятий по реинтродукции исчезнувших видов флоры и фауны, проводимых по согласованию с уполномоченным органом (учреждением) в сфере управления особо охраняемыми природными территориями регионального значения);
 - промысловая, любительская и спортивная охота;

- промышленное рыболовство;
- рыболовство с использованием сетей и других запретных орудий и способов, нахождение с запрещёнными орудиями рыбной ловли;
- сенокошение;
- выпас, прогон, купание и водопой скота;
- разведение костров;
- проезд, стоянка и мойка автотранспорта, иных самоходных транспортных средств;
- использование моторных плавательных средств.

8.2. Разрешенные виды деятельности:

- любительское и спортивное рыболовство в установленном порядке;
- кратковременный отдых населения;
- иные виды деятельности, не запрещённые пунктом 8.1.

9. Охранная зона (наличие, описание границ, площадь) памятника природы:

В целях предотвращения негативного антропогенного воздействия от использования сопредельных с памятником природы территорий устанавливается охранная зона вокруг памятника природы «Озеро Быковское». Северная и восточная границы охранной зоны проходят по правому берегу р. Клязьмы от места бывшей паромной переправы напротив пос. Боголюбово до места впадения в р. Клязьму мелиоративной канавы из оз. Плотское. Южная граница охранной зоны проходит по границе земель СПК им. Ленина с землями СПК «Владимирский» и землями г. Владимира (мкр. Лунёво). Западная граница охранной зоны проходит по грунтовой дороге от мкр. Лунёво до бывшей паромной переправы через р. Клязьму напротив пос. Боголюбово.

В состав охранной зоны памятника природы включается лесной квартал 2 урочища «Новосельское» Нерлинского участкового лесничества Суздальского лесничества.

Площадь охранной зоны составляет 319 га.

10. Режим охранной зоны:

10.1. Запрещенные виды деятельности:

- рубки лесных насаждений, за исключением санитарных рубок, осуществляемых в зимний период (с 15 ноября по 15 марта), по согласованию с уполномоченным органом (учреждением) в сфере управления особо охраняемыми природными территориями регионального значения, а также за исключением рубок, связанных со строительством, реконструкцией и эксплуатацией линейных сооружений;
- заготовка живицы, торфа, мха, иного органического или минерального сырья;
- разведка и разработка месторождений полезных ископаемых, складирование полезных ископаемых, размещение отвалов размываемых грунтов;
- проведение мелиоративных работ, изменение гидрологического режима территории;
- применение минеральных удобрений, ядохимикатов, любых химических средств защиты и стимулирования роста растений;
- загрязнение территории отходами производства и потребления, складирование отходов;
- мойка и техническое обслуживание автотранспорта;
- строительство зданий и сооружений без положительного заключения государственной экологической экспертизы;
- строительство новых дорог, трубопроводов, линий электропередач и иных линейных сооружений без положительного заключения государственной экологической экспертизы;

- распашка земель, нарушение почвенного покрова и поверхностного дернового слоя (за исключением случаев, связанных с проведением противопожарных и лесовосстановительных мероприятий);
- перевод земель лесного фонда, водного фонда и земель сельскохозяйственного назначения в иные категории земель;
- промышленная заготовка объектов растительного мира;
- выпас и прогон скота в прибрежной зоне шириной 100 м;
- размещение летних лагерей и загонов для скота вне специально выделенных мест;
- проезд и стоянка автотранспорта вне специально установленных дорог и специально выделенных мест (за исключением случаев, связанных с проведением противопожарных и лесохозяйственных мероприятий, научных исследований или мониторинга территории зоны);
- разведение костров, разбивка палаточных лагерей, туристских стоянок вне специально установленных мест (за исключением случаев, связанных с проведением научных исследований или мониторинга территории зоны, по согласованию со специально уполномоченным органом в области управления особо охраняемыми природными территориями регионального значения).

10.2. Разрешенные виды деятельности:


- сенокошение с 1 июля;
- сбор грибов и ягод гражданами для собственных нужд;
- любительское и спортивное рыболовство;
- иные виды деятельности, не запрещённые пунктом 10.1.

11. Сведения о лицах, осуществляющих охрану, содержание и использование памятника природы и его охранной зоны:

1) Департамент природопользования и охраны окружающей среды администрации Владимирской области.

2) Государственное бюджетное учреждение Владимирской области «Единая дирекция особо охраняемых природных территорий Владимирской области».


Составитель паспорта:

Фамилия, имя, отчество	должность	подпись
Сергеев Максим Александрович	ведущий эксперт отдела информации ГУ «Дирекция ООПТ»	

М.П.

Дата оформления паспорта: 1 февраля 2012 г.

Паспорт согласован (орган, осуществляющий проведение государственной политики и управление особо охраняемыми природными территориями регионального значения):

Фамилия, имя, отчество	должность	подпись
Мигачёв Алексей Алексеевич	директор департамента природопользования и охраны окружающей среды администрации Владимирской области	


М.П.

Приложение к паспорту: карта-схема памятника природы регионального значения «Озеро Быковское» и его охранной зоны.

**КАРТА-СХЕМА
ПАМЯТНИКА ПРИРОДЫ
РЕГИОНАЛЬНОГО ЗНАЧЕНИЯ
"ОЗЕРО БЫКОВСКОЕ"**

Приложение к паспорту памятника природы

Условные обозначения:

-  - памятник природы
-  - граница охранной зоны

Масштаб 1:15000

