



Паспорт

памятника природы
регионального значения

«Зеленые насаждения» у д. Харино
(Вязниковский район)

1. Наименование: «Зеленые насаждения» у д. Харино.

1.1. Категория: памятник природы.

1.2. Профиль: ботанический.

2. Правоустанавливающий документ об организации памятника природы: решение исполнительного комитета Владимирского областного Совета народных депутатов от 25.02.86 № 143 п/4 «О признании природных объектов государственными памятниками природы и об охране редких, исчезающих растений и животных области».

3. Местоположение (с указанием собственников (пользователей) земель, на которых располагается памятник природы): Владимирская область, Вязниковский район, на южной окраине деревни Харино, географические координаты 56°3'3.14" с.ш., 41°59'11.85" в.д.; на землях муниципального образования «поселок Никологоры».

4. Площадь: 1 га.

5. Описание границ:

Северная и западная границы памятника природы проходят вдоль грунтовой дороги, огибающей памятник природы, восточная граница проходит вдоль границы насаждений, южная граница пролегает вдоль дороги с щебеночным покрытием.

6. Краткое описание с указанием природных характеристик:

Памятник природы вытянут с северо-запада на юго-восток на 157 м, с юго-запада на восток на 60 м и представляет собой остатки сада регулярной планировки старинной барской усадьбы, окруженного по периметру аллеями из старовозрастной липы. Диаметр стволов липы достигает 65 см, однако они находятся в неудовлетворительном состоянии: имеются дупла, засохшие ветви. В центральной части насаждений произрастают вишня, яблоня, сирень, карагана древовидная, терновник. В древостое имеются также вяз гладкий, береза повислая, ива козья, тополь серебристый. Постройки усадьбы до наших дней не сохранились. Насаждения находятся в крайне запущенном состоянии.

6.1. Цели и задачи, назначение:

- сохранение и воссоздание элементов барской усадьбы XIX в.
- экологическое, историко-культурное просвещение и образование;
- организация контролируемой рекреационной деятельности населения.

6.2. Угрожающие факторы:

- застройка охранной (буферной) зоны памятника природы;
- загрязнение территории бытовыми отходами и отходами производства;
- неконтролируемая рекреационная деятельность;
- выпас скота;
- прокладка дорог;
- проезд и стоянка автотранспорта.

6.3. Рекомендуемые мероприятия:

- реконструкция сада, санитарная чистка липовых аллей (включающая обрезку ветвей, антисептирование ран и повреждений, уборку плодовых тел трутовиков, лечение дупел) и насаждений;

- оборудование специально выделенных мест для кратковременного отдыха населения в охранной (буферной) зоне, установка малых архитектурных форм – беседок, лавочек и т.д.;
- проведение ежегодного мониторинга состояния ООПТ;

7. Перечень и описание функциональных зон: зонирование отсутствует.

8. Режим охраны и использования:

8.1. Запрещённые виды деятельности:

На территории памятника природы запрещается любая деятельность, способная оказать негативное воздействие на природный комплекс памятника природы, в том числе:

- вырубка деревьев и кустарников, кроме выборочных санитарных рубок и мероприятий по реконструкции сада и насаждений;
- промышленная заготовка любых объектов растительного мира;
- применение ядохимикатов и минеральных удобрений;
- мелиоративные работы, любое изменение гидрологического режима территории;
- распашка земель;
- нарушение поверхностного дернового слоя и почвенного покрова;
- предоставление земельных участков под застройку;
- строительство новых и расширение действующих промышленных объектов, зданий, сооружений, объектов социально-бытовой сферы;
- строительство новых дорог, трубопроводов, линий электропередач и иных линейных сооружений;
- складирование любых промышленных и бытовых отходов, различных химических веществ;
- проезд и стоянка автотранспорта вне специально установленных дорог и специально выделенных мест;
- разведение костров, выжигание сухой травы;
- устройство привалов, бивуаков, туристических стоянок, лагерей вне специально установленных мест.

8.2. Разрешённые виды деятельности:

- кратковременный отдых населения;
- иные виды хозяйственной деятельности, не противоречащие пункту 8.1.

9. Охранная зона (наличие, описание границ, площадь):

В целях предотвращения негативного антропогенного воздействия от использования сопредельных с памятником природы территорий вокруг памятника природы устанавливается охранная (буферная) зона шириной 50 м, в соответствии с постановлением главы администрации Владимирской области от 12.09.1996 г. № 445 «Об обеспечении функционирования особо охраняемых природных территорий Владимирской области».

Площадь охранной (буферной) зоны составляет 2,4 га.

10. Режим охранной зоны:

10.1. Запрещённые виды деятельности:

- распашка земель;
- предоставление земельных участков под застройку;
- строительство новых и расширение действующих промышленных объектов, объектов социально-бытовой сферы;
- строительство новых дорог, трубопроводов, линий электропередач и иных линейных сооружений;
- складирование любых промышленных и бытовых отходов, различных химических веществ;

- разведение костров, устройство туристических стоянок вне специально установленных мест;

- проезд и стоянка автотранспорта вне специально установленных дорог и специально выделенных мест.

10.2. Разрешённые виды деятельности:

- благоустройство территории, организация мест отдыха населения в охранной зоне памятника природы;


- иные виды хозяйственной деятельности, не противоречащие пункту 10.1.

11. Сведения о лицах, осуществляющих охрану, содержание и использование памятника природы и его охранной зоны:

1) Департамент природопользования и охраны окружающей среды администрации Владимирской области.


2) Государственное бюджетное учреждение Владимирской области «Единая дирекция особо охраняемых природных территорий Владимирской области».

Составитель паспорта:

Фамилия, имя, отчество	Должность	Подпись
Щукина Татьяна Евгеньевна	Ведущий эксперт отдела информации ГУ «Дирекция ООПТ»	



Паспорт согласован (орган, осуществляющий проведение государственной политики и управление особо охраняемыми природными территориями регионального значения):

Фамилия, имя, отчество	Должность	Подпись
Мигачёв Алексей Алексеевич	Директор департамента природопользования и охраны окружающей среды администрации Владимирской области	

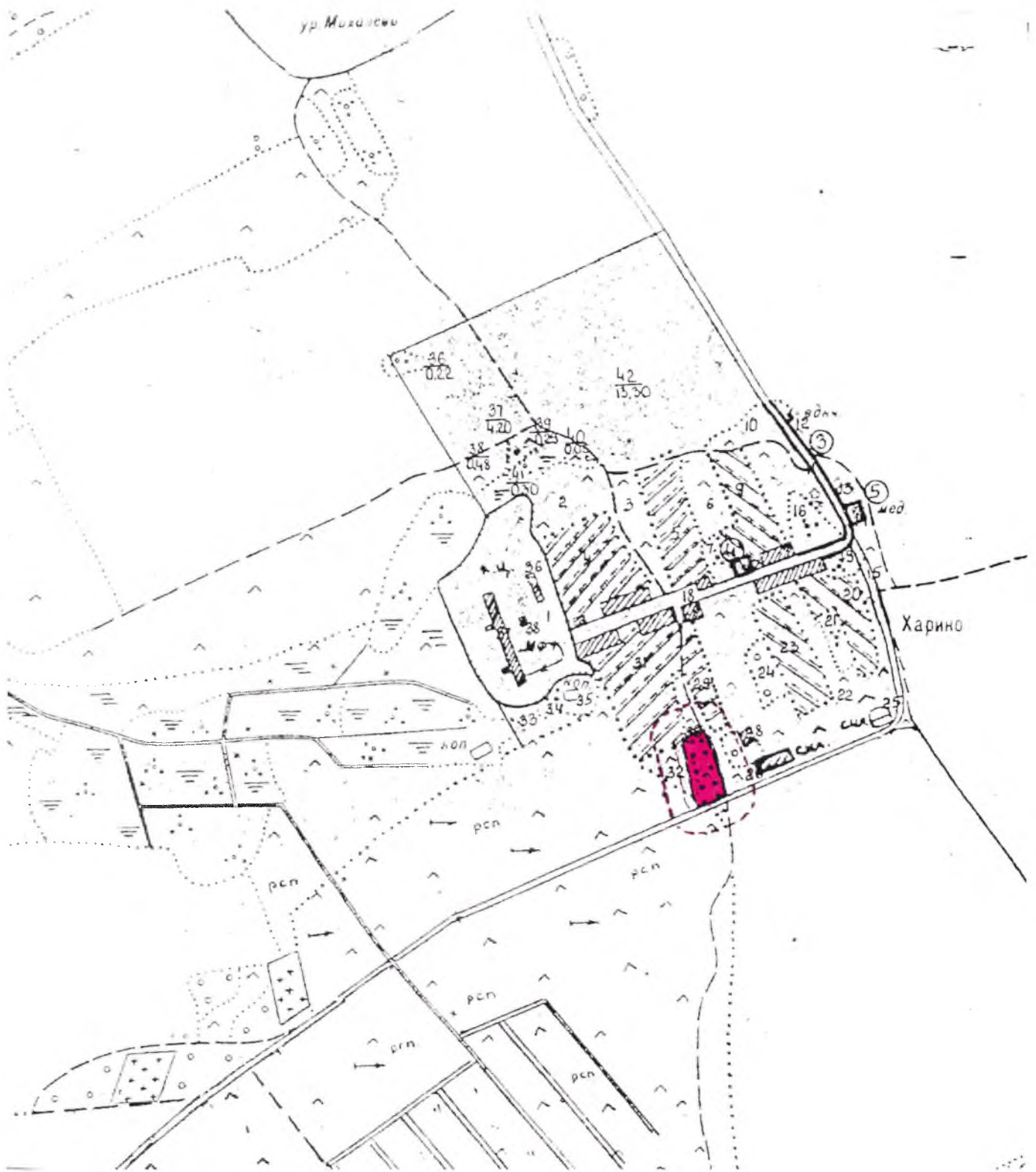


Дата составления паспорта: 1 июля 2012 г.

Приложение:

Карта-схема памятника природы регионального значения «Зеленые насаждения» у д. Харино, М 1:10 000.

**КАРТА-СХЕМА ПАМЯТНИКА ПРИРОДЫ РЕГИОНАЛЬНОГО ЗНАЧЕНИЯ
«ЗЕЛЕННЫЕ НАСАЖДЕНИЯ» У Д. ХАРИНО**



Масштаб 1:10 000

Условные обозначения:
- территория памятника природы;
- граница охранной (буферной) зоны