



Паспорт

памятника природы
регионального значения
«Озеро Сковородино»
(город Владимир)

1. Наименование памятника природы: «Озеро Сковородино»
(другой вариант названия – «Скородино»).

1.1. Категория: памятник природы.

1.2. Профиль: водный.

2. Правоустанавливающий документ об организации памятника природы:

Решение исполнительного комитета Владимирского областного Совета народных депутатов от 01.12.80 № 1181/23 «Об организации в области ботанических заказников, признании памятниками природы участков лугов, лесных массивов, водных объектов и передаче их под охрану».

3. Местоположение памятника природы (с указанием собственников (пользователей) земель, на которых расположен памятник природы): Владимирская область, муниципальное образование город Владимир, правобережная пойма р. Клязьма, в 1,3 км к западо-юго-западу от поворота на г. Радужный с шоссе «Владимир – Судогда – Муром», в 1 км к юго-западу от автобусной остановки «Загородный парк», на землях водного фонда. Географические координаты: 56°05'32" с.ш., 40°25'32" в.д.

4. Площадь: 4,5 га.

5. Описание границ:

Границы памятника природы проходят по границе береговой полосы озера Сковородино на расстоянии 20 м от береговой линии, соответствующей среднемноголетнему уровню воды в водоёме.

6. Краткое описание памятника природы с указанием природных характеристик:

Озеро Сковородино расположено в центральной пойме правого берега р. Клязьмы к югу от микрорайона Коммунар в районе Загородного парка. Берега в основном отлогие, западные – луговые, кочкарниковые, восточные – крутые, высотой до 3 м над уровнем воды. Грунты берегов супесчаные и суглинистые, дно озера в основном илистое. На восточном берегу произрастает дуб черешчатый, в том числе встречаются очень старые, «вековые» дубы. Также местами встречаются липа мелколистная, ольха чёрная и серая, осина, редко – яблоня домашняя. Среди кустарников обычны шиповник майский, крушина ломкая, черёмуха обыкновенная, ракитник русский, ивы пепельная, трёхтычинковая, пятитычинковая, козья, чернеющая, изредка встречаются смородина чёрная и калина обыкновенная. Северная оконечность озера открытая, луговая, в озере здесь растёт рогоз широколистный. По характеру прибрежной древесно-кустарниковой растительности водоём в целом полуоткрытый. На западном берегу озера в 1970-х гг. была устроена площадка для дойки скота (в 1980-х гг. её перенесли на оз. Бедины). Озеро проточное, через него протекает р. Чёрная. Озеро Сковородино, вероятно, питается грунтовыми водами, так как вода в нём холоднее, чем в других озёрах. Фенологическое развитие водяного ореха в этом озере иногда отстаёт почти на 2 недели.

Озеро Сковородино давно известно, как место произрастания водяного ореха плавающего (*Trapa natans*). В 1960-х гг. водяной орех встречался главным образом в южной части озера, местами образуя сомкнутые заросли с проективным покрытием до

60%. В 1970-х гг. отмечено уменьшение площади зарослей водяного ореха. В течение нескольких лет цветение и плодоношение этого растения вообще не отмечалось, находили лишь вегетативные побеги. В 1980-х гг. розетки водяного ореха отмечались, преимущественно в северной части озера. В 1994 г. было отмечено лишь несколько десятков растений. В ходе обследования летом 2010 г. было обнаружено более сотни розеток в юго-западной оконечности озера. В сентябре 2014 г. водяной орех не обнаружен, зато отмечена популяция сальвинии плавающей в южной оконечности озера.

В составе ихтиофауны отмечены (по опросным сведениям) густера, вьюн, краснопёрка, линь, окунь, плотва, уклейка (заходит в половодье), щука, язь.

6.1. Цели и задачи, назначение:

- сохранение мест обитания редких и исчезающих видов флоры (водяной орех плавающий, сальвиния плавающая) и фауны;
- поддержание гидрологического режима поймы р. Клязьмы.

6.2. Угрожающие факторы:

- стихийная неконтролируемая рекреация;
- свалки бытовых отходов;
- проезд и стоянка автотранспорта в прибрежной зоне озера;
- загрязнение сточными водами;
- браконьерство;
- зарастание озера телорезом алоэвидным.

6.3. Рекомендуемые мероприятия:

- обозначение на местности границ охранной зоны;
- установка информационных аншлагов;
- периодическое информирование специалистов и местного населения о режиме охраны и использования водоёма;
- постоянный мониторинг численности сальвинии плавающей и водяного ореха плавающего;
- выделение мест для стоянок рыбаков;
- благоустройство подходов к водоёму и мест купания;
- периодическое проведение химического, бактериологического и органолептического анализов воды в озере.

7. Перечень и описание функциональных зон памятника природы (в случаях разделения на зоны) с указанием их границ и площади: функциональное зонирование отсутствует.

8. Режим охраны и использования памятника природы:

8.1. Запрещенные виды деятельности:

- любые мероприятия, способные вызвать изменение гидрологического режима;
- вырубка деревьев и кустарников;
- загрязнение сточными водами, отходами производства и потребления, иные мероприятия, способные вызвать изменение гидрохимического режима водоёма;
- добыча полезных ископаемых, заготовка минерального или органического сырья;
- размещение отвалов размываемых грунтов;
- забор воды для промышленных целей;

- строительство зданий, сооружений, дорог, трубопроводов, линий электропередач и иных коммуникаций;
- перевод земель водного фонда в иные категории земель (за исключением земель особо охраняемых территорий и объектов);
- предоставление земельных участков юридическим или физическим лицам;
- распашка и раскопка земель, нарушение поверхностного дернового слоя и почвенного покрова;
- нарушение структуры растительного покрова (за исключением мероприятий по предотвращению зарастания озера и восстановлению исчезающих популяций редких растений, проводимых по согласованию со специально уполномоченным органом в области управления особо охраняемыми природными территориями регионального значения);
- изменение видового состава флоры и фауны (за исключением мероприятий по реинтродукции исчезнувших видов флоры и фауны, проводимых по согласованию со специально уполномоченным органом в области управления особо охраняемыми природными территориями регионального значения);
- промышленное рыболовство;
- рыболовство с использованием сетей и других запретных орудий и способов, нахождение с запрещёнными орудиями рыбной ловли;
- сенокошение;
- выпас, прогон, купание и водопой скота;
- разведение костров;
- проезд, стоянка и мойка автотранспорта;
- использование моторных плавательных средств.

8.2. Разрешенные виды деятельности:

- любительское и спортивное рыболовство в установленном порядке;
- кратковременный отдых населения, купание при условии обустройства специально установленных мест;
- иные виды деятельности, не запрещённые пунктом 8.1.

9. Охранная зона (наличие, описание границ, площадь) памятника природы:

В целях предотвращения негативного антропогенного воздействия от использования сопредельных с памятником природы территорий устанавливается общая охранная зона вокруг памятников природы «Озеро Сквородино» и «Озеро Бедины», в соответствии с постановлением главы администрации Владимирской области от 12.09.96 № 445 «Об обеспечении функционирования особо охраняемых природных территорий Владимирской области».

Западная и южная границы охранной зоны проходят по правому берегу р. Клязьмы, юго-восточная граница проходит по административной границе муниципального образования город Владимир с Судогодским районом. На остальных участках границы ширина охранной зоны составляет 500 м.

Площадь охранной зоны составляет 176 га.

10. Режим охранной зоны:

10.1. Запрещенные виды деятельности:

- рубки деревьев и кустарников, за исключением санитарных рубок, осуществляемых в зимний период (с 15 ноября по 15 марта), по согласованию со специально упол-

номоченным органом в области управления особо охраняемыми природными территориями регионального значения;

- заготовка живицы, торфа, мха, иного органического или минерального сырья;
- разведка и разработка месторождений полезных ископаемых (за исключением территорий существующих предприятий по добыче песка);
- проведение мелиоративных работ, изменение гидрологического режима территории;
- применение и складирование минеральных удобрений, ядохимикатов, любых химических средств защиты и стимулирования роста растений;
- загрязнение территории отходами производства и потребления, складирование отходов;
- мойка и техническое обслуживание автотранспорта;
- строительство зданий и сооружений без положительного заключения государственной экологической экспертизы;
- строительство новых дорог, трубопроводов, линий электропередач и иных коммуникаций без положительного заключения государственной экологической экспертизы;
- распашка земель, нарушение почвенного покрова и поверхностного дернового слоя вне территорий существующих предприятий по добыче песка (за исключением случаев, связанных с проведением противопожарных и лесовосстановительных мероприятий);
- перевод земель лесного фонда, водного фонда и земель сельскохозяйственного назначения в иные категории земель;
- промышленная заготовка объектов растительного мира;
- размещение летних лагерей и загонов для скота.

10.2. Разрешенные виды деятельности:


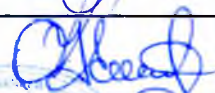
- сенокошение с 1 июля;
- сбор грибов и ягод гражданами для собственных нужд;
- иные виды деятельности, не запрещённые пунктом 10.1.

11. Сведения о лицах, осуществляющих охрану, содержание и использование памятника природы и его охранной зоны:

1) Государственная инспекция по охране и использованию животного мира администрации Владимирской области (Госохотинспекция);


2) Государственное бюджетное учреждение Владимирской области «Единая дирекция особо охраняемых природных территорий Владимирской области» (ГУ «Дирекция ООПТ»).

Составители паспорта:

Фамилия, имя, отчество	должность	подпись
Сергеев Максим Александрович	ведущий эксперт отдела информации ГУ «Дирекция ООПТ»	
Канищева Ольга Николаевна	начальник ГУ «Дирекция ООПТ»	

Дата оформления паспорта: 1 октября 2014 г.

Паспорт согласован (орган, осуществляющий проведение государственной политики и управление особо охраняемыми природными территориями регионального значения):

Фамилия, имя, отчество	должность	подпись
Куфтин Валерий Александрович	начальник Госохотинспекции	

Приложение к паспорту: карта-схема памятников природы регионального значения «Озеро Бедины», «Озеро Сквородино» и их охранной зоны.

КАРТА-СХЕМА ПАМЯТНИКОВ ПРИРОДЫ "ОЗЕРО БЕДИНЫ", "ОЗЕРО СКОВОРОДИНО" И ИХ ОХРАННОЙ ЗОНЫ



Условные обозначения:

-  памятники природы
-  граница охранной зоны
-  граница МО г. Владимир с Судогодским районом

М 1 : 10000

