



Паспорт

памятника природы
регионального значения

«Фетининская роща»

(Собинский район)

1. Наименование памятника природы: «Фетининская роща».

1.1. Категория: памятник природы.

1.2. Профиль: ботанический.

2. Правоустанавливающий документ об организации памятника природы:

Решение исполнительного комитета Владимирского областного Совета народных депутатов от 25.02.86 № 143 п/4 «О признании природных объектов государственными памятниками природы и об охране редких, исчезающих растений и животных области».

3. Местоположение памятника природы (с указанием собственников (пользователей) земель, на которых расположен памятник природы): Владимирская область, Собинский район, в центральной части с. Фетинино, на землях МО Рождественское сельское поселение. Географические координаты: 56°16'39" с.ш., 39°51'08" в.д.

4. Площадь: 9,5 га.

5. Описание границ:

Северная граница памятника природы проходит по главной улице с. Фетинино, огибая с юга жилые и хозяйственные постройки. Восточная граница проходит по дорожке с асфальтовым покрытием до церкви Святой Троицы, огибает церковь с запада и продолжается вдоль липовой аллеи, которая полностью включается в состав памятника природы. Южная граница памятника природы проходит по северной границе яблоневого сада, огибает с севера здание детского сада и продолжается по границе жилой и хозяйственной застройки. Западная граница проходит вдоль западной границы еловых посадок до автодороги – центрального въезда в с. Фетинино.

6. Краткое описание памятника природы с указанием природных характеристик:

Фетининская роща включает в себя Суворовскую рощу и Зубовский парк. Рельеф территории выровненный, слегка волнистый. Почвы тёмно-серые лесные, среднесуглинистые. Постоянные водоёмы и водотоки отсутствуют.

Зубовский парк занимает восточную половину памятника природы. В насаждениях преобладает берёза повислая и липа мелколистная, присутствует также клён остролистный. Полнота от 0,1 до 0,7. Насаждения запущены, имеются отдельные погибшие деревья, повреждённые трутовиком настоящим и стволовыми гнилями. Травостой густой, высокий. Преобладают крапива двудомная, ежа сборная, лопух паутинистый, щавель туполистный, купырь лесной. По окраинам парка большие площади заняты зарослями борщевика Сосновского. По парку проходит сеть грунтовых дорожек и троп. Имеются липовые аллеи. Главная аллея начинается близ церкви и проходит в юго-восточном направлении. Она представляет собой дорожку в 7 м шириной, слева и справа от которой высажены липы в два ряда. Расстояние между рядами 80 см, между деревьями в ряду – 1-3 м. Насаждения явно загущены, преобладают перестойные и угнетённые деревья.

Суворовская роща представлена ельником травянистым с единичным участием сосны, диаметр отдельных елей достигает 70 см, возраст – более 100 лет. Здесь расположено два массива ельников, между которыми и вокруг которых сформировались густые заросли борщевика Сосновского. На обоих участках почти все деревья на сегодняшний день повреждены короедом-типографом, древостой можно считать погибшим и полностью утратившим свои средообразующие, рекреационные и иные функции. Подлесок редкий, в нем доминирует рябина обыкновенная и малина лесная. В травостое преобладает герань луговая, крапива дву-

домная, недотрога обыкновенная, ежа сборная. Площадь, занятая зарослями борщевика Сосновского с каждым годом увеличивается.

Фетининская роща связана с именем великого русского полководца А.В. Суворова. Здесь располагалось имение графов Зубовых, в котором жила дочь генералиссимуса – графиня Н.А. Зубова (Суворова).

6.1. Цели и задачи, назначение:

- восстановление исторического облика графской усадьбы;
- разработка эффективных и экологически безопасных методов борьбы с интродуцированными видами растений;
- оптимизация рекреационной деятельности населения;
- организация научных исследований и учебно-просветительских экскурсий;
- экологическое, историко-культурное просвещение и образование.

6.2. Угрожающие факторы:

- гибель деревьев и кустарников под воздействием вредителей и болезней;
- распространение борщевика Сосновского и иных опасных интродуцентов;
- застройка территории, прокладка новых дорог и иных коммуникаций.

6.3. Рекомендуемые мероприятия:

- проведение санитарных рубок, уборка захламлѐнности;
- комплексная реконструкция насаждений;
- борьба с распространением борщевика Сосновского;
- регулярная очистка территории от мусора;
- установка информационных аншлагов по границам памятника природы;
- развешивание искусственных гнездовых для привлечения птиц;
- проведение ежегодного мониторинга состояния ООПТ.

7. Перечень и описание функциональных зон памятника природы (в случаях разделения на зоны) с указанием их границ и площади: функциональное зонирование отсутствует.

8. Режим охраны и использования:

8.1. Запрещѐнные виды деятельности:

- рубки деревьев и кустарников, за исключением сплошных и выборочных санитарных рубок, рубок ухода, переформирования и реконструкции насаждений;
- разведка и разработка месторождений полезных ископаемых;
- мелиоративные работы, любое изменение гидрологического режима и рельефа территории;
- размещение промышленных объектов;
- строительство иных зданий и сооружений, за исключением размещения временных сооружений рекреационного назначения;
- строительство и реконструкция дорог и иных коммуникаций без положительного заключения государственной экологической экспертизы;
- перевод земель из одной категории в другую, за исключением перевода их в земли особо охраняемых территорий и объектов;
- выпас и прогон скота;
- применение и складирование ядохимикатов и минеральных удобрений (за исключением случаев, связанных с уничтожением интродуцированных видов растений);
- загрязнение территории отходами производства и потребления;

- проезд и стоянка автотранспорта, иных самоходных транспортных средств (за исключением случаев, связанных с проведением мероприятий по благоустройству памятника природы и иных природоохранных мероприятий);
- разведение костров, устройство привалов, бивуаков, туристских стоянок.

8.2. Разрешённые виды деятельности:

- проведение туристских, краеведческих, научно-познавательных экскурсий;
- организация мест кратковременного отдыха населения;
- прокладка и использование пешеходных дорожек и тропинок;
- иные виды деятельности, не запрещённые пунктом 8.1.

9. Охранная зона (наличие, описание границ, площадь) памятника природы:

В целях предотвращения негативного антропогенного воздействия от использования сопредельных с памятником природы территорий по периметру его внешних границ устанавливается охранная зона шириной 50 м, в соответствии с постановлением главы администрации Владимирской области от 12.09.96 № 445 «Об обеспечении функционирования особо охраняемых природных территорий Владимирской области».

Площадь охранной зоны составляет 11 га.

10. Режим охранной зоны:

10.1. Запрещённые виды деятельности:

- загрязнение территории промышленными и бытовыми отходами, складирование отходов вне специально установленных мусоросборников;
- искусственное изменение рельефа и гидрологического режима территории.

10.2. Разрешённые виды деятельности:



- иные виды деятельности, не запрещённые пунктом 10.1.

11. Сведения о лицах, осуществляющих охрану, содержание и использование памятника природы и его охранной зоны:

1) Государственная инспекция по охране и использованию животного мира администрации Владимирской области (Госохотинспекция);

2) Государственное бюджетное учреждение Владимирской области «Единая дирекция особо охраняемых природных территорий Владимирской области».


Составители паспорта:

| Фамилия, имя, отчество | должность | подпись |
|------------------------------|---|---|
| Канищева Ольга Николаевна | Начальник ГБУ «Дирекция ООПТ» |  |
| Сергеев Максим Александрович | Ведущий эксперт отдела информации ГБУ «Дирекция ООПТ» |  |



Дата оформления паспорта: 11 января 2016 г.

Паспорт согласован (орган, осуществляющий проведение государственной политики и управление особо охраняемыми природными территориями регионального значения):

| Фамилия, имя, отчество | должность | подпись |
|------------------------------|-------------------------------|--|
| Куфтин Валерий Александрович | Начальник Госохотинспекции |  |



Приложение: карта-схема памятника природы регионального значения «Фетининская роща».

