



Паспорт

памятника природы
регионального значения
«Озеро Безымянное»
(Судогодский район)

1. Наименование памятника природы: «Озеро Безымянное».

1.1. Категория: памятник природы.

1.2. Профиль: водный.

2. Правоустанавливающий документ об организации памятника природы:

Решение исполнительного комитета Владимирского областного Совета народных депутатов от 01.12.80 № 1181/23 «Об организации в области ботанических заказников, признании памятниками природы участков лугов, лесных массивов, водных объектов и передаче их под охрану».

3. Местоположение памятника природы (с указанием собственников (пользователей) земель, на которых расположен памятник природы): Владимирская область, Судогодский район, правобережная пойма р. Клязьмы, в 3 км к северо-востоку от д. Улыбышево, на землях водного фонда. Географические координаты: 56°02'42" с.ш., 40°22'26" в.д.

4. Площадь: 2,7 га.

5. Описание границ:

Границы памятника природы проходят по границе береговой полосы озера Безымянное на расстоянии 20 м от береговой линии, соответствующей среднемноголетнему уровню воды в водоёме.

6. Краткое описание памятника природы с указанием природных характеристик:

Типичное пойменное старичное озеро закрытого типа. Озеро Безымянное является частью некогда единой старицы, в настоящее время превратившейся в цепочку озёр – Вязовое, Берёзовое и Безымянное. Длина озера 350 м, максимальная ширина – 50 м. Глубина озера в среднем составляет менее 1 м. По берегам озера располагаются обширные заросли древесно-кустарниковой растительности. В составе древесных пород преобладают ольха чёрная, дуб черешчатый, берёза повислая, вяз гладкий; в подлеске – крушина ломкая, шиповник, черёмуха, калина, ива пепельная. Озеро на 70% заросло водной растительностью (в том числе на 50% – надводной, 15% – плавающей и на 5% – погружённой). В составе надводной растительности преобладает манник большой, рогоз широколистный, сабельник болотный, осока острая, хвощ речной, белокрыльник болотный, лютик ползучий; среди плавающей – многокоренник обыкновенный, ряска малая, кубышка жёлтая; среди погруженной – элодея канадская.

В периоды высокого половодья озеро сообщается с Клязьмой. В последние годы оно быстро мелеет и заиливается. Причиной обмеления и зарастания озера является нарушение его гидрологического режима в ходе мелиоративных работ в пойме р. Клязьмы в середине XX в. Из озера в Клязьму проведена мелиоративная канава, ещё одна мелиоративная канава проходит вдоль северного берега озера, представляя собой спрямлённое русло р. Содомовки. До проведения мелиоративных работ р. Содомовка, по-видимому, соединяла озеро с р. Клязьмой, препятствуя его зарастанию и заболачиванию.

В 2004 г. отмечалось, что в озере Безымянном сохранилась сальвиния плавающая (*Salvinia natans*), занесённая в Красную книгу Владимирской области.

6.1. Цели и задачи, назначение:

- сохранение мест обитания редких и исчезающих видов флоры (сальвиния плавающая) и фауны;
- поддержание гидрологического режима поймы р. Клязьмы.

6.2. Угрожающие факторы:

- понижение уровня воды в связи с нарушением гидрологического режима;
- зарастание озера телорезом алоэвидным;
- браконьерство;
- выпас скота в прибрежной зоне.

6.3. Рекомендуемые мероприятия:

- выделить на местности границы охранной зоны;
- установить аншлаги;
- периодически информировать специалистов и местное население о режиме охраны и использования водоёма;
- вести постоянный мониторинг численности сальвинии плавающей;
- выделить места для стоянок рыбаков;
- периодически проводить химический, бактериологический и органолептический анализы воды в озере.

7. Перечень и описание функциональных зон памятника природы (в случаях разделения на зоны) с указанием их границ и площади: функциональное зонирование отсутствует.

8. Режим охраны и использования памятника природы:

8.1. Запрещенные виды деятельности:

- изменение гидрологического режима (за исключением мероприятий по восстановлению нарушенного гидрологического режима, по согласованию с уполномоченным органом (учреждением) в сфере управления особо охраняемыми природными территориями регионального значения);
- вырубка деревьев и кустарников;
- загрязнение водоёма сточными водами, отходами производства и потребления, изменение гидрохимического режима;
- добыча полезных ископаемых, заготовка минерального или органического сырья;
- складирование полезных ископаемых, размещение отвалов размываемых грунтов;
- забор воды для промышленных целей;
- строительство зданий, сооружений, дорог, трубопроводов, линий электропередач и иных коммуникаций;
- перевод земель водного фонда в иные категории земель (за исключением земель особо охраняемых территорий и объектов);
- предоставление земельных участков юридическим или физическим лицам;
- распашка и раскопка земель, нарушение поверхностного дернового слоя и почвенного покрова;
- нарушение структуры растительного покрова (за исключением мероприятий по предотвращению зарастания озера и восстановлению исчезающих или исчезнувших популяций редких растений, проводимых по согласованию с уполномоченным органом (учреждением) в сфере управления особо охраняемыми природными территориями регионального значения);

- изменение видового состава флоры и фауны (за исключением мероприятий по реинтродукции исчезнувших видов флоры и фауны, проводимых по согласованию с уполномоченным органом (учреждением) в сфере управления особо охраняемыми природными территориями регионального значения);

- промысловая охота и промышленное рыболовство;
- охота на пернатую дичь в весенний период;
- рыболовство с использованием сетей и других запретных орудий и способов, нахождение с запрещёнными орудиями рыбной ловли;
- выпас, прогон, купание и водопой скота;
- разведение костров;
- мойка автотранспорта;
- проезд и стоянка автотранспорта, иных самоходных транспортных средств;
- использование моторных плавательных средств.

8.2. Разрешенные виды деятельности:

- любительское и спортивное рыболовство в установленном порядке;
- любительская и спортивная охота на пернатую дичь в летне-осенний период;
- кратковременный отдых населения;
- иные виды деятельности, не запрещённые пунктом 8.1.

9. Охранная зона (наличие, описание границ, площадь) памятника природы:

В целях предотвращения негативного антропогенного воздействия от использования сопредельных с памятником природы территорий устанавливается общая охранная зона вокруг памятников природы «Озеро Вязовое», «Озеро Берёзовое», «Озеро Чернецкое» и «Озеро Безымянное». Северная граница охранной зоны проходит по правому берегу р. Клязьмы. Восточная граница проходит по границе бывших землепользований СПК «Улыбышево» и СПК «Головино» до пос. Улыбышево. Южная граница огибает с севера пос. Улыбышево и продолжается на запад по северной стороне полотна бывшей ж/д. «Улыбышево-Асерхово», затем огибает с севера садовые участки СНТ «Клязьма», проходит вдоль северных границ лесных выделов 18-21 квартала 5 урочища «Улыбышево» Улыбышевского участкового лесничества Владимирского лесничества. Западная граница охранной зоны проходит в северном направлении вдоль грунтовой дороги от западного угла выдела 18 квартала 5 до восточной оконечности оз. Осиношное, далее по мелиоративной канаве, соединяющей оз. Осиношное с оз. Каменное, затем выходит на юго-западный угол квартала 46 Владимирского участкового лесничества Владимирского лесничества, продолжается вдоль западной границы данного квартала до р. Клязьмы.

В состав охранной зоны памятников природы включаются лесные кварталы 46, 47 (выделы 1-17, 19-25) Владимирского участкового лесничества, кварталы 4 (выделы 9-11, 13-15), 5 урочища «Улыбышево» Улыбышевского участкового лесничества Владимирского лесничества.

Площадь охранной зоны составляет 598 га.

10. Режим охранной зоны:

10.1. Запрещённые виды деятельности:

- рубки лесных насаждений, за исключением санитарных рубок, осуществляемых в зимний период (с 15 ноября по 15 марта), по согласованию с уполномоченным органом (учреждением) в сфере управления особо охраняемыми природными территориями регионального значения, а также за исключением рубок, связанных со строительством, реконструкцией и эксплуатацией линейных сооружений;
- заготовка живицы, торфа, мха, иного органического или минерального сырья;

- разведка и разработка месторождений полезных ископаемых, складирование полезных ископаемых;
- проведение мелиоративных работ, изменение гидрологического режима территории (за исключением мероприятий по восстановлению ранее нарушенного гидрологического режима, по согласованию с уполномоченным органом (учреждением) в сфере управления особо охраняемыми природными территориями регионального значения);
- применение и складирование минеральных удобрений, ядохимикатов, любых химических средств защиты и стимулирования роста растений;
- загрязнение территории отходами производства и потребления, складирование отходов;
- размещение объектов капитального строительства вне территорий существующих турбаз и баз отдыха;
- строительство и реконструкция дорог, трубопроводов, линий электропередач и иных линейных сооружений без положительного заключения государственной экологической экспертизы;
- распашка земель, нарушение почвенного покрова и поверхностного дернового слоя вне территорий существующих турбаз и баз отдыха (за исключением случаев, связанных с проведением противопожарных и лесовосстановительных мероприятий);
- перевод земель лесного фонда, водного фонда и земель сельскохозяйственного назначения в иные категории земель;
- промышленная заготовка объектов растительного мира;
- выпас и прогон скота в радиусе 20 м от береговой линии водоёмов и водотоков;
- размещение летних лагерей и загонов для скота;
- мойка автотранспорта, проезд и стоянка автотранспорта, иных самоходных транспортных средств вне территорий существующих турбаз и баз отдыха, специально установленных дорог и специально выделенных мест (за исключением случаев, связанных с проведением противопожарных и лесохозяйственных мероприятий, научных исследований или мониторинга территории зоны);
- разведение костров, разбивка палаточных лагерей, туристских стоянок вне территорий существующих турбаз и баз отдыха, специально выделенных мест, определяемых уполномоченным органом (учреждением) в сфере управления особо охраняемыми природными территориями регионального значения (за исключением случаев, связанных с проведением научных исследований или мониторинга территории зоны).


10.2. Разрешённые виды деятельности:

- сенокошение с 1 июля (без применения тяжёлой техники);
- сбор грибов, ягод и лекарственных растений гражданами для собственных нужд;
- иные виды деятельности, не запрещённые пунктом 10.1.

11. Сведения о лицах, осуществляющих охрану, содержание и использование памятника природы и его охранной зоны:


- 1) Департамент природопользования и охраны окружающей среды администрации Владимирской области;
- 2) Государственное бюджетное учреждение Владимирской области «Единая дирекция особо охраняемых природных территорий Владимирской области».

Составитель паспорта:

Фамилия, имя, отчество	должность	подпись
Сергеев Максим Александрович	Ведущий эксперт отдела информации ГУ «Дирекция ООПТ»	

Дата оформления паспорта: 15 марта 2012 г.



Паспорт согласован (орган, осуществляющий проведение государственной политики и управление особо охраняемыми природными территориями регионального значения):

Фамилия, имя, отчество	должность	подпись
Мигачёв Алексей Алексеевич	Директор департамента природопользования и охраны окружающей среды администрации Владимирской области	

Приложение к паспорту: карта-схема памятников природы регионального значения «Озеро Вязовое», «Озеро Берёзовое», «Озеро Чернежское», «Озеро Безымянное» и их охранной зоны.

КАРТА-СХЕМА ПАМЯТНИКОВ ПРИРОДЫ РЕГИОНАЛЬНОГО ЗНАЧЕНИЯ "ОЗЕРО ВЯЗОВОЕ", "ОЗЕРО БЕРЁЗОВОЕ", "ОЗЕРО ЧЕРНЕЦКОЕ", "ОЗЕРО БЕЗЫМЯННОЕ" И ИХ ОХРАННОЙ ЗОНЫ

Условные обозначения:

-  - памятник природы
-  - граница охранной зоны

Масштаб 1:15000

Приложение к пасп.
памятника природы

