



# **Паспорт**

памятника природы  
регионального значения

**«Озеро Вязовое»**

(Судогодский район)

## **1. Наименование памятника природы: «Озеро Вязовое».**

### **1.1. Категория:** памятник природы.

### **1.2. Профиль:** водный.

## **2. Правоустанавливающий документ об организации памятника природы:**

Решение исполнительного комитета Владимирского областного Совета народных депутатов от 01.12.80 № 1181/23 «Об организации в области ботанических заказников, признании памятниками природы участков лугов, лесных массивов, водных объектов и передаче их под охрану».

**3. Местоположение памятника природы (с указанием собственников (пользователей) земель, на которых расположен памятник природы):** Владимирская область, Судогодский район, правобережная пойма р. Клязьмы, в 3,2 км к северо-востоку от д. Улыбышево, на землях водного фонда. Географические координаты: 56°02'37" с.ш., 40°21'34" в.д.

### **4. Площадь:** 3,7 га.

### **5. Описание границ:**

Границы памятника природы проходят по границе береговой полосы озера Вязовое на расстоянии 20 м от береговой линии, соответствующей среднемноголетнему уровню воды в водоёме.

### **6. Краткое описание памятника природы с указанием природных характеристик:**

Озеро имеет типичную для старичных озёр форму, вытянуто примерно на 500 м вдоль правого берега р. Клязьмы. Длина озера около 500 м, ширина не более 50 м. Глубина озера небольшая, редко достигает 2 м. Берега в основном отлогие, илистые, топкие. На 95% берега покрыты густыми зарослями древесно-кустарниковой растительности. Преобладает дуб черешчатый, ольха чёрная, берёза повислая, черёмуха, различные виды ив. Акватория озера на 60% покрыта надводной растительностью, на 20% – плавающей, на 5% – погруженной. Значительная часть озера покрыта зарослями телореза алоэвидного. Озеро в дождливые годы сообщается мелководной, почти высохшей протокой с озером Берёзовое. С Клязьмой же озеро Вязовое сообщается лишь при высоком разливе реки во время весеннего половодья, что в последние годы случается крайне редко. Морфологически озеро является продолжением единой старицы, которая впоследствии разделилась на озёра Вязовое, Берёзовое и Безымянное, после проведённых в 1960-х гг. мелиоративных работ. В это время произошло общее понижение уровня воды во всех пойменных водоёмах и разделение одного крупного озера. С юга в озеро впадают несколько мелиоративных каналов.

Озеро Вязовое чаще других соседних озёр используется местным населением для любительской ловли рыбы. По сообщениям местных рыбаков, здесь обитают верховка, плотва, ротан, щука, лещ, линь, окунь. По северному берегу озера проходит грунтовая дорога от турбазы «Улыбышево» к берегу р. Клязьмы. Примыкающие к озеру луга иногда используются в качестве сенокосов.

Озеро известно, как место произрастания сальвинии плавающей (*Salvinia natans*), занесённой в Красную книгу Владимирской области. В 2004 г. отмечались единичные экземпляры сальвинии на акватории озера Вязовое. В 2010-2011 гг. сальвиния плавающая

на озере Вязовое встречалась по всей акватории, но сплошных зарослей нигде не образовывала.

#### **6.1. Цели и задачи, назначение:**

- сохранение мест обитания редких и исчезающих видов флоры (сальвиния плавающая) и фауны;
- поддержание гидрологического режима поймы р. Клязьмы.

#### **6.2. Угрожающие факторы:**

- понижение уровня воды в связи с нарушением гидрологического режима;
- зарастание озера телорезом алоэвидным;
- увеличение рекреационной нагрузки;
- проезд и стоянка автотранспорта в прибрежной зоне;
- купание в неустановленных местах;
- браконьерство;
- выпас скота в прибрежной зоне.

#### **6.3. Рекомендуемые мероприятия:**

- выделить на местности границы охранной зоны;
- установить аншлаги;
- периодически информировать специалистов и местное население о режиме охраны и использования водоёма;
- вести постоянный мониторинг численности сальвинии плавающей;
- выделить места для стоянок рыбаков;
- периодически проводить химический, бактериологический и органолептический анализы воды в озере.

**7. Перечень и описание функциональных зон памятника природы (в случаях разделения на зоны) с указанием их границ и площади:** функциональное зонирование отсутствует.

### **8. Режим охраны и использования памятника природы:**

#### **8.1. Запрещенные виды деятельности:**

- изменение гидрологического режима (за исключением мероприятий по восстановлению нарушенного гидрологического режима, по согласованию с уполномоченным органом (учреждением) в сфере управления особо охраняемыми природными территориями регионального значения);
- вырубка деревьев и кустарников;
- загрязнение водоёма сточными водами, отходами производства и потребления, изменение гидрохимического режима;
- добыча полезных ископаемых, заготовка минерального или органического сырья;
- складирование полезных ископаемых, размещение отвалов размываемых грунтов;
- забор воды для промышленных целей;
- строительство зданий, сооружений, дорог, трубопроводов, линий электропередач и иных коммуникаций;
- перевод земель водного фонда в иные категории земель (за исключением земель особо охраняемых территорий и объектов);
- предоставление земельных участков юридическим или физическим лицам;
- распашка и раскопка земель, нарушение поверхностного дернового слоя и почвенного покрова;

- нарушение структуры растительного покрова (за исключением мероприятий по предотвращению зарастания озера и восстановлению исчезающих популяций редких растений, проводимых по согласованию с уполномоченным органом (учреждением) в сфере управления особо охраняемыми природными территориями регионального значения);

- изменение видового состава флоры и фауны (за исключением мероприятий по реинтродукции исчезнувших видов флоры и фауны, проводимых по согласованию с уполномоченным органом (учреждением) в сфере управления особо охраняемыми природными территориями регионального значения);

- промысловая охота и промышленное рыболовство;
- охота на пернатую дичь в весенний период;
- рыболовство с использованием сетей и других запретных орудий и способов, нахождение с запрещёнными орудиями рыбной ловли;
- выпас, прогон, купание и водопой скота;
- разведение костров;
- мойка автотранспорта;
- проезд и стоянка автотранспорта, иных самоходных транспортных средств;
- использование моторных плавательных средств.

## **8.2. Разрешенные виды деятельности:**

- любительское и спортивное рыболовство в установленном порядке;
- любительская и спортивная охота на пернатую дичь в летне-осенний период;
- кратковременный отдых населения;
- иные виды деятельности, не запрещённые пунктом 8.1.

## **9. Охранная зона (наличие, описание границ, площадь) памятника природы:**

В целях предотвращения негативного антропогенного воздействия от использования сопредельных с памятником природы территорий устанавливается общая охранная зона вокруг памятников природы «Озеро Вязовое», «Озеро Берёзовое», «Озеро Чернецкое» и «Озеро Безымянное». Северная граница охранной зоны проходит по правому берегу р. Клязьмы. Восточная граница проходит по границе бывших землепользований СПК «Улыбышево» и СПК «Головино» до пос. Улыбышево. Южная граница огибает с севера пос. Улыбышево и продолжается на запад по северной стороне полотна бывшей ж/д. «Улыбышево-Асерхово», затем огибает с севера садовые участки СНТ «Клязьма», проходит вдоль северных границ лесных выделов 18-21 квартала 5 урочища «Улыбышево» Улыбышевского участкового лесничества Владимирского лесничества. Западная граница охранной зоны проходит в северном направлении вдоль грунтовой дороги от западного угла выдела 18 квартала 5 до восточной оконечности оз. Осиношное, далее по мелиоративной канаве, соединяющей оз. Осиношное с оз. Каменное, затем выходит на юго-западный угол квартала 46 Владимирского участкового лесничества Владимирского лесничества, продолжается вдоль западной границы данного квартала до р. Клязьмы.

В состав охранной зоны памятников природы включаются лесные кварталы 46, 47 (выделы 1-17, 19-25) Владимирского участкового лесничества, кварталы 4 (выделы 9-11, 13-15), 5 урочища «Улыбышево» Улыбышевского участкового лесничества Владимирского лесничества.

Площадь охранной зоны составляет 598 га.



## **10. Режим охранной зоны:**

### **10.1. Запрещённые виды деятельности:**

- рубки лесных насаждений, за исключением санитарных рубок, осуществляемых в зимний период (с 15 ноября по 15 марта), по согласованию с уполномоченным органом (учреждением) в сфере управления особо охраняемыми природными территориями регионального значения, а также за исключением рубок, связанных со строительством, реконструкцией и эксплуатацией линейных сооружений;

- заготовка живицы, торфа, мха, иного органического или минерального сырья;

- разведка и разработка месторождений полезных ископаемых, складирование полезных ископаемых;

- проведение мелиоративных работ, изменение гидрологического режима территории (за исключением мероприятий по восстановлению ранее нарушенного гидрологического режима, по согласованию с уполномоченным органом (учреждением) в сфере управления особо охраняемыми природными территориями регионального значения);

- применение и складирование минеральных удобрений, ядохимикатов, любых химических средств защиты и стимулирования роста растений;

- загрязнение территории отходами производства и потребления, складирование отходов;

- размещение объектов капитального строительства вне территорий существующих турбаз и баз отдыха;

- строительство и реконструкция дорог, трубопроводов, линий электропередач и иных линейных сооружений без положительного заключения государственной экологической экспертизы;

- распашка земель, нарушение почвенного покрова и поверхностного дернового слоя вне территорий существующих турбаз и баз отдыха (за исключением случаев, связанных с проведением противопожарных и лесовосстановительных мероприятий);

- перевод земель лесного фонда, водного фонда и земель сельскохозяйственного назначения в иные категории земель;

- промышленная заготовка объектов растительного мира;

- выпас и прогон скота в радиусе 20 м от береговой линии водоёмов и водотоков;

- размещение летних лагерей и загонов для скота;

- мойка автотранспорта, проезд и стоянка автотранспорта, иных самоходных транспортных средств вне территорий существующих турбаз и баз отдыха, специально установленных дорог и специально выделенных мест (за исключением случаев, связанных с проведением противопожарных и лесохозяйственных мероприятий, научных исследований или мониторинга территории зоны);

- разведение костров, разбивка палаточных лагерей, туристских стоянок вне территорий существующих турбаз и баз отдыха, специально выделенных мест, определяемых уполномоченным органом (учреждением) в сфере управления особо охраняемыми природными территориями регионального значения (за исключением случаев, связанных с проведением научных исследований или мониторинга территории зоны).

### **10.2. Разрешённые виды деятельности:**

- сенокошение с 1 июля (без применения тяжёлой техники);

- сбор грибов, ягод и лекарственных растений гражданами для собственных нужд;


- иные виды деятельности, не запрещённые пунктом 10.1.

**11. Сведения о лицах, осуществляющих охрану, содержание и использование памятника природы и его охранной зоны:**

1) Департамент природопользования и охраны окружающей среды администрации Владимирской области;

2) Государственное бюджетное учреждение Владимирской области «Единая дирекция особо охраняемых природных территорий Владимирской области».


**Составитель паспорта:**

Фамилия, имя, отчество	должность	подпись
Сергеев Максим Александрович	Ведущий эксперт отдела информации ГУ «Дирекция ООПТ»	



**Дата оформления паспорта:** 15 марта 2012 г.

**Паспорт согласован (орган, осуществляющий проведение государственной политики и управление особо охраняемыми природными территориями регионального значения):**

Фамилия, имя, отчество	должность	подпись
Мигачёв Алексей Алексеевич	Директор департамента природопользования и охраны окружающей среды администрации Владимирской области	





**Приложение к паспорту:** карта-схема памятников природы регионального значения «Озеро Вязовое», «Озеро Берёзовое», «Озеро Чернецкое», «Озеро Безымянное» и их охранной зоны.



# КАРТА-СХЕМА ПАМЯТНИКОВ ПРИРОДЫ РЕГИОНАЛЬНОГО ЗНАЧЕНИЯ "ОЗЕРО ВЯЗОВОЕ", "ОЗЕРО БЕРЁЗОВОЕ", "ОЗЕРО ЧЕРНЕЦКОЕ", "ОЗЕРО БЕЗЫМЯННОЕ" И ИХ ОХРАННОЙ ЗОНЫ

Условные обозначения:

-  - памятник природы
-  - граница охранной зоны

Масштаб 1:15000

Приложение к паспорту,  
памятника природы

