



# Паспорт

памятника природы  
регионального значения  
**«Рогановская старица»**  
(Судогодский район)

**1. Наименование памятника природы: «Рогановская старица».**

Другие варианты названия – «Озеро Рогановское», «Рогановская заводь».

**1.1. Категория:** памятник природы.

**1.2. Профиль:** водный.

**2. Правоустанавливающий документ об организации памятника природы:**

Решение исполнительного комитета Владимирского областного Совета народных депутатов от 01.12.80 № 1181/23 «Об организации в области ботанических заказников, признании памятниками природы участков лугов, лесных массивов, водных объектов и передаче их под охрану».

**3. Местоположение памятника природы (с указанием собственников (пользователей) земель, на которых расположен памятник природы):** Владимирская область, Судогодский район, правобережная пойма р. Клязьмы к северо-западу от д. Улыбышево, в 500 м к северу от д. Коростелёво и в 500 м к западу от д. Фрязино, на землях водного фонда. Географические координаты: 56°02'04" с.ш., 40°17'08" в.д.

**4. Площадь:** 7 га.

**5. Описание границ:**

Границы памятника природы проходят по границе береговой полосы Рогановской старицы на расстоянии 20 м от береговой линии, соответствующей среднемноголетнему уровню воды в водоёме.

**6. Краткое описание памятника природы с указанием природных характеристик:**

Типичное пойменное озеро старичного типа, вытянутое вдоль правого берега р. Клязьмы. Сравнительно недавно соединилось с Клязьмой протокой и носило название Рогановской заводи. В настоящее время связь с Клязьмой утрачена (озеро соединяется с рекой лишь в период половодья), поэтому сейчас данный водоём является старицей. Длина озера около 230 м, ширина ориентировочно 25-30 м, максимальная глубина – 4,5 м.

Озеро имеет неправильную подковообразную форму с несколькими мелководными затоками и заливами (южный залив старицы отделён от остальной части водоёма неширокой протокой и имеет собственное название – озеро Лужки). Соединяется небольшой мелководной протокой с Фрязинской старицей (в сухие годы эта протока пересыхает). Юго-восточный берег довольно высокий, на нём расположена дубовая роща. Северный берег низкий, заболоченный, поросший осокой пузырчатой, таволгой вязолистной, сусакком зонтичным, тростником обыкновенным, рогозом широколистным, камышом озёрным, стрелолистом, гравилатом речным. Западные берега на 95% поросли дубом, берёзой и ивой. Акватория озера на 50% покрыта надводной растительностью, на 20% – плавающей и на 5% – погруженной. Вода в озере удовлетворительно чистая, телорез алоэвидный присутствует, но крупных скоплений не образует. Значительно шире распространена кубышка жёлтая, занимающая значительную часть поверхности воды в центральной и северной частях озера.

Озеро является местом произрастания водяного ореха плавающего (*Trapa natans*), занесённого в Красную книгу Владимирской области. Название самого водоёма происходит от местного названия этого растения («роганки»). В результате проведения ме-

лиоративных работ в пойме р. Клязьмы глубина озера значительно уменьшилась, что привело к обмелению водоёма и сильному зарастанию прибрежно-водной и водной растительностью. В связи с этим резко снизилась численность и изменились морфометрические характеристики водяного ореха. В 2006 г. чилим в озере уже не образовывал крупных скоплений, покрытие его составляло 5-10%. В 2010 г. водяной орех в Рогановской старице был обнаружен лишь в северо-западной оконечности озера в количестве нескольких десятков экземпляров.

#### **6.1. Цели и задачи, назначение:**

- сохранение мест обитания редких и исчезающих видов флоры (водяной орех плавающий) и фауны;
- поддержание гидрологического режима поймы р. Клязьмы.

#### **6.2. Угрожающие факторы:**

- стихийная неконтролируемая рекреация;
- выпас скота в прибрежной зоне, прогон и водопой скота;
- свалки бытовых отходов;
- проезд и стоянка автотранспорта в прибрежной зоне;
- купание в неустановленных местах;
- зарастание телорезом алоэвидным;
- браконьерство.

#### **6.3. Рекомендуемые мероприятия:**

- выделить на местности границы охранной зоны;
- установить аншлаги;
- периодически информировать специалистов и местное население о режиме охраны и использования водоёма;
- вести постоянный мониторинг численности водяного ореха плавающего;
- выделить места для стоянок рыбаков;
- выделить в прибрежной зоне специальные места для прогона и водопоя скота;
- благоустроить подходы к водоёму и места купания;
- периодически проводить химический, бактериологический и органолептический анализы воды в озере.

**7. Перечень и описание функциональных зон памятника природы (в случаях разделения на зоны) с указанием их границ и площади:** функциональное зонирование отсутствует.

### **8. Режим охраны и использования памятника природы:**

#### **8.1. Запрещенные виды деятельности:**

- изменение гидрологического режима (за исключением мероприятий по восстановлению нарушенного гидрологического режима, по согласованию с уполномоченным органом (учреждением) в сфере управления особо охраняемыми природными территориями регионального значения);
- вырубка деревьев и кустарников;
- загрязнение водоёма сточными водами, отходами производства и потребления, изменение гидрохимического режима;
- добыча полезных ископаемых, заготовка минерального или органического сырья;
- складирование полезных ископаемых, размещение отвалов размываемых грунтов;
- забор воды для промышленных целей;

- строительство зданий, сооружений, дорог, трубопроводов, линий электропередач и иных коммуникаций;
- перевод земель водного фонда в иные категории земель (за исключением земель особо охраняемых территорий и объектов);
- предоставление земельных участков юридическим или физическим лицам;
- распашка и раскопка земель, нарушение поверхностного дернового слоя и почвенного покрова;
- нарушение структуры растительного покрова (за исключением мероприятий по предотвращению зарастания озера и восстановлению исчезающих популяций редких растений, проводимых по согласованию с уполномоченным органом (учреждением) в сфере управления особо охраняемыми природными территориями регионального значения);
- изменение видового состава флоры и фауны (за исключением мероприятий по реинтродукции исчезнувших видов флоры и фауны, проводимых по согласованию с уполномоченным органом (учреждением) в сфере управления особо охраняемыми природными территориями регионального значения);
- промысловая охота и промышленное рыболовство;
- охота на пернатую дичь в весенний период;
- рыболовство с использованием сетей и других запретных орудий и способов, нахождение с запрещёнными орудиями рыбной ловли;
- купание домашних животных;
- выпас, прогон и водопой скота вне специально выделенных мест, определяемых уполномоченным органом (учреждением) в сфере управления особо охраняемыми природными территориями регионального значения;
- разведение костров;
- мойка автотранспорта;
- проезд и стоянка автотранспорта, иных самоходных транспортных средств;
- использование моторных плавательных средств.

## **8.2. Разрешенные виды деятельности:**

- любительское и спортивное рыболовство в установленном порядке;
- любительская и спортивная охота на пернатую дичь в летне-осенний период;
- кратковременный отдых населения;
- иные виды деятельности, не запрещённые пунктом 8.1.

## **9. Охранная зона (наличие, описание границ, площадь) памятника природы:**

В целях предотвращения негативного антропогенного воздействия от использования сопредельных с памятником природы территорий устанавливается общая охранная зона вокруг памятников природы «Озеро Коростелёвское», «Рогановская старица» и «Фрязинская старица». Северная граница охранной зоны проходит по правому берегу р. Клязьмы. Восточная граница охранной зоны начинается в 200 м к северу от оз. Дубняцкое, огибает данное озеро с севера и востока и проходит на юг по грунтовой дороге до д. Гридино, огибает д. Гридино с запада и выходит к полотну бывшей ж/д. «Улыбышево-Асерхово». Южная граница охранной зоны проходит вдоль северной стороны полотна бывшей ж/д. «Улыбышево-Асерхово», затем по восточной и северной границам лесного квартала 50 Владимирского участкового лесничества Владимирского лесничества. Западная граница проходит по административной границе Судогодского и Собинского районов до р. Клязьмы.

В состав охранной зоны памятников природы включается лесной квартал 2 урочища «Улыбышево» Улыбышевского участкового лесничества Владимирского лесничества.



Площадь охранной зоны составляет 517 га.

## **10. Режим охранной зоны:**

### **10.1. Запрещённые виды деятельности:**

- рубки лесных насаждений, за исключением санитарных рубок, осуществляемых в зимний период (с 15 ноября по 15 марта), по согласованию с уполномоченным органом (учреждением) в сфере управления особо охраняемыми природными территориями регионального значения, а также за исключением рубок, связанных со строительством, реконструкцией и эксплуатацией линейных сооружений;
- заготовка живицы, торфа, мха, иного органического или минерального сырья;
- разведка и разработка месторождений полезных ископаемых, складирование полезных ископаемых;
- проведение мелиоративных работ, изменение гидрологического режима территории (за исключением мероприятий по восстановлению ранее нарушенного гидрологического режима, по согласованию с уполномоченным органом (учреждением) в сфере управления особо охраняемыми природными территориями регионального значения);
- применение и складирование минеральных удобрений, ядохимикатов, любых химических средств защиты и стимулирования роста растений вне территорий населённых пунктов;
- загрязнение территории отходами производства и потребления, складирование отходов вне территорий населённых пунктов;
- размещение объектов капитального строительства вне территорий населённых пунктов;
- строительство и реконструкция дорог, трубопроводов, линий электропередач и иных линейных сооружений без положительного заключения государственной экологической экспертизы;
- распашка земель, нарушение почвенного покрова и поверхностного дернового слоя вне территорий населённых пунктов (за исключением случаев, связанных с проведением противопожарных и лесовосстановительных мероприятий);
- перевод земель лесного фонда, водного фонда и земель сельскохозяйственного назначения в иные категории земель;
- промышленная заготовка объектов растительного мира;
- выпас и прогон скота в радиусе 20 м от береговой линии водоёмов и водотоков (за исключением специально выделенных мест для водопоя скота, определяемых уполномоченным органом (учреждением) в сфере управления особо охраняемыми природными территориями регионального значения);
- размещение летних лагерей и загонов для скота вне территорий существующих животноводческих ферм;
- мойка автотранспорта, проезд и стоянка автотранспорта, иных самоходных транспортных средств вне территорий населённых пунктов и существующих дорог (за исключением случаев, связанных с проведением противопожарных и лесохозяйственных мероприятий, научных исследований или мониторинга территории зоны);
- разведение костров, разбивка палаточных лагерей, туристских стоянок вне территорий населённых пунктов и специально выделенных мест, определяемых уполномоченным органом (учреждением) в сфере управления особо охраняемыми природными территориями регионального значения (за исключением случаев, связанных с проведением научных исследований или мониторинга территории зоны).

### **10.2. Разрешённые виды деятельности:**


- сенокосение с 1 июля (без применения тяжёлой техники);

- сбор грибов, ягод и лекарственных растений гражданами для собственных нужд;
- иные виды деятельности, не запрещённые пунктом 10.1.

**11. Сведения о лицах, осуществляющих охрану, содержание и использование памятника природы и его охранный зоны:**

- 1) Департамент природопользования и охраны окружающей среды администрации Владимирской области;
- 2) Государственное бюджетное учреждение Владимирской области «Единая дирекция особо охраняемых природных территорий Владимирской области».


**Составитель паспорта:**

Фамилия, имя, отчество	должность	подпись
Сергеев Максим Александрович	Ведущий эксперт отдела информации ГУ «Дирекция ООПТ»	



**Дата оформления паспорта:** 15 марта 2012 г.

**Паспорт согласован (орган, осуществляющий проведение государственной политики и управление особо охраняемыми природными территориями регионального значения):**

Фамилия, имя, отчество	должность	подпись
Мигачёв Алексей Алексеевич	Директор департамента природопользования и охраны окружающей среды администрации Владимирской области	



**Приложение к паспорту:** карта-схема памятников природы регионального значения «Озеро Коростелёвское», «Рогановская старица», «Фрязинская старица» и их охранный зоны.



**КАРТА-СХЕМА ПАМЯТНИКОВ ПРИРОДЫ  
РЕГИОНАЛЬНОГО ЗНАЧЕНИЯ "ОЗЕРО КОРОСТЕЛЁВСКОЕ",  
"РОГАНОВСКАЯ СТАРИЦА", "ФРЯЗИНСКАЯ СТАРИЦА"  
И ИХ ОХРАННОЙ ЗОНЫ**

Приложение к пасп.  
памятника природы

р. Клязьма

Рогановская старица

Фрязинская старица

Фрязино

оз. Коростелёвское

Коростелёво



Гридино

Малахово

Малахово

Верх.Заненка

**Условные обозначения:**

-  - памятник природы
-  - граница охранной зоны

**Масштаб 1:15000**

