

ПАСПОРТ

НА ОСОБО ОХРАНЯЕМЫЕ ПРИРОДНЫЕ ТЕРРИТОРИИ ВЛАДИМИРСКОЙ ОБЛАСТИ

памятник природы регионального значения

название: Липовая роща

административный район: Киржачский

ОБЪЯВЛЕН РЕШЕНИЕМ Владимирского облисполкома от 25.02.1986г. №143 п/4 «О признании природных объектов государственными памятниками природы и об охране редких, исчезающих растений и животных области».

АДРЕС (МЕСТОПОЛОЖЕНИЕ): Владимирская область, Киржачский район, в 250 м к северу от д. Смольнево.

РАСПОЛОЖЕН НА ЗЕМЛЯХ: гослесфонда Киржачского лесхоза, Кипревского лесничества, квартал 50 (по материалам лесоустройства 1993-1994гг.) и занимает: площадь 2,44 га, из них: 2,2 га - кордон (выдел 15); 0,24 га - липовая аллея.

ВОКРУГ ООПТ УСТАНОВЛИВАЕТСЯ ОХРАННАЯ (БУФЕРНАЯ) ЗОНА площадью -10 га (в соответствии с постановлением главы администрации области от 12.09.1996 г. № 445) и составляет 50 м по периметру ООПТ.

ВЗЯТ НА УЧЕТ:

1. Департамент природопользования и охраны окружающей среды администрации Владимирской области (600000, г. Владимир, ул. Гагарина, д. 31);
2. Главное управление природных ресурсов и охраны окружающей среды МПР России по Владимирской области (600023, г. Владимир, Судогодское шоссе, д. 11-б);
3. Отдел природопользования и охраны окружающей среды администрации Киржачского района (601010, г. Киржач., ул. Гагарина, 23).

КРАТКОЕ ОПИСАНИЕ ООПТ, ЕЕ ЗНАЧЕНИЕ.

Территория памятника природы находится в южной части Клинско-Дмитровской гряды в районе Нерльско-Киржачского плато на левом береговом склоне р. Большой Киржач, являющегося частью осадочного чехла Русской равнины. Географическое положение $56^{\circ}17' \text{с.ш } 38^{\circ}58' \text{ в.д.}$ Положение памятника природы в структуре регионального землепользования: с севера, востока и юга - лесные земли, с запада - земли СПК «Киржачский».

Липовая роща расположена на территории бывшей дворянской усадьбы графа Салтыкова, а потом - усадьбы декабристов Калошиных. Матвеев Н.А., потомок священнослужителей Подлипских, рассказал, что аллея посажена много лет назад Салтыковыми и Калошиными. Рядом выкопаны пруды правильной четырехугольной формы. Парк использовался для гуляний и был в хорошем состоянии. Во время Великой

Отечественной войны 1941-1945 гг. часть деревьев вырубали на отопление. До наших дней сохранились три пруда - Кубарский, Средний и Черный, которые питаются за счет подземных ключей и реки Черной. Кубарский пруд служил купальней и был выстлан «мореным» дубом. Пруды находятся в неудовлетворительном состоянии: заросли ряской, осоками и другой болотной растительностью. По словам жительницы села Смольнево, Абакумовой Т.И., пруды не чистили с 1970-х годов, дно рыхлое и илистое. При исследовании установлено, что на территории Липовой рощи нет никаких сооружений и объектов.

В 30 м от Липовой рощи на восток расположена Казанская церковь (памятник архитектуры 17 века) и кладбище. Сейчас церковь действует, поэтому возрождается эстетическое и историческое значение памятника природы. Дальше на расстоянии 150 м проходит дорога, она огибает церковь спереди, пересекает реку и соединяется с асфальтированной дорогой н.п. Жердеево – г. Киржач.

По материалам лесоустройства 1993-94гг. участок протаксирован «кордоном» (выдел 15, площадь - 2,2 га). В натуре на участке имеется кордон и липовая аллея (остатки липового парка), которая проходит по территории кордона на протяжении 300 м и далее 600 м по границам выделов: 12, 18, 13, 19, 7. Липовая роща состоит из вековых лип верхней и нижней части парка, расположенного по береговому склону реки Большой Киржач.

В настоящее время на территории памятника природы насчитывается 75 вековых лип. На деревьях встречаются как механические повреждения (разорванная кора, засохшие вершины, сломанные ветки), так и повреждения вредителями - короедами, растительными клещами, жуками-листоедами. Многие листья поражены хлорозом из-за недостатка азотных солей; некоторые имеют бурые пятна, что свидетельствует о недостатке микроэлементов: бора и меди.

Почва в Липовой роще - супесчаная, богатая гумусом.

Лесная и парковая растительность смешались и слились в единое целое. Древостой в основном представлен липами в возрасте 100-150 лет, высотой 20-25 м, диаметром ствола 0,6-0,7 м. Возраст других древесных пород (ель, осина, береза) более 70 лет.

В подросте встречаются: липа мелколистная (порослевая), ель, осина, клен остролистный.

Подлесок состоит из рябины, крушины, жимолости, калины, сирени обыкновенной, малины, караганника, спиреи, черемухи.

Растения дубрав здесь соседствуют с луговыми травами, а представители хвойных лесов с сорняками.

Поэтому отмечается видовое разнообразие травянистой растительности: ландыш майский, клевер луговой, копытень европейский, подорожник ланцетолистный, белоус торчащий, лапчатка прямостоячая, гусиный лук, лютик едкий, гравилат речной, зеленчук желтый, ожика

волосистая, чистотел большой, колокольчик скученный, льнянка; растения - подснежники: медуница неясная, хохлатка, ветреница дубравная, чистяк весенний, печеночница благородная, прострел распушенный, купена лекарственная.

Всего произрастает более 100 видов растений.

Животный мир представляют: жук-носорог, жук-олень, муравьи, дождевые черви, зайцы, белка, куница, лиса, лось, крот, ласка, горностаи, хорь; из птиц: вороны, воробьи, соловьи, совы, синицы, дрозды, иволга.

ЗНАЧЕНИЕ ООПТ:

А. Областное

Б.

1. Водоохранное.
2. Биологическая защита растений и животных.
3. Эстетическое (рекреационное).
4. Научное.
5. Историческое.

УГРОЖАЮЩИЕ ФАКТОРЫ: лесные пожары; возрастной фактор, болезни; антропогенное воздействие: несанкционированные свалки бытового мусора, порча вековых лип, близкое расположение садовых участков, организация не обустроенных туристических стоянок.

ПЕРЕЧЕНЬ МЕР, НЕОБХОДИМЫХ ДЛЯ СОХРАНЕНИЯ ООПТ.

Запрещается:

1. На территории памятника природы:

- рубка главного пользования;
- разведение костров;
- отвод земель под любые виды пользования и строительство промышленных и бытовых объектов;
- прокладывание через территорию новых коммуникаций;
- применение ядохимикатов, химический уход за лесом;
- проезд и стоянка автотранспорта;
- загрязнение и захламление территории отходами;
- заготовка луба, промышленный сбор лекарственных растений, сбор ботанических и зоологических коллекций;
- прогон и выпас скота.

2. В охранной зоне памятника природы:

- строительство новых промышленных и бытовых объектов;
- рубка главного пользования.

Разрешается:

- проведение рубок ухода и выборочных санитарных рубок;
- проведение лесовосстановительных мероприятий;
- любительский сбор лекарственных растений.

Рекомендуется:

- Киржачскому лесхозу установить аншлаги;
- оборудование мест отдыха для отдыхающих;
- ликвидация второстепенных дорог;
- привлечение пернатых (изготовление и развешивание птичьих домиков);
- отделу природопользования и комитету по земельным ресурсам и землеустройству ознакомить с режимом пользования в пределах охранной зоны ООПТ служителей Казанской церкви;
- информировать население через СМИ.

**НАИМЕНОВАНИЕ ПРЕДПРИЯТИЯ (ОРГАНИЗАЦИИ,
УЧРЕЖДЕНИЯ), ВЗЯВШЕГО НА СЕБЯ ОБЯЗАТЕЛЬСТВО ПО
ОХРАНЕ ООПТ:**

Киржачский лесхоз

Отдел природопользования и охраны окружающей среды администрации
Киржачского района

ПАСПОРТ СОСТАВЛЕН:

Саодатова Р.З. - специалист отдела природопользования и охраны окружающей среды администрации Киржачского района;

Харитонов Л.Г. - учитель географии, экологии Данутинской средней общеобразовательной школы Киржачского района;

Кулева Л.А. - методист ЦДТ;

Михеева А.Г. - студентка 5-го курса МГУП

«16» 10 2002 г.

Подпись Р.Саод

ПРИЛОЖЕНИЯ:

Карта-схема М 1: 200000

Карта-схема М 1:50000

Карта-схема М 1:10000

Фотографии рощи

Паспорт согласован:

1. Департамент природопользования и охраны окружающей среды администрации Владимирской области

Директор департамента

И. Шабардин

2. Главное управление природных ресурсов и охраны окружающей среды МПР России по Владимирской области

Начальник Главного управления

Н. Белоусов

3. Отдел природопользования и охраны окружающей среды администрация Киржачского района

Заведующий отделом

В. Товаров

4. Киржачский лесхоз

Директор лесхоза

А. Лещев

5. СПК «Киржачский»

Председатель СПК

А. Романов

ПАСПОРТ НАПРАВЛЕН:

Департамент природопользования и охраны окружающей среды администрации Владимирской области

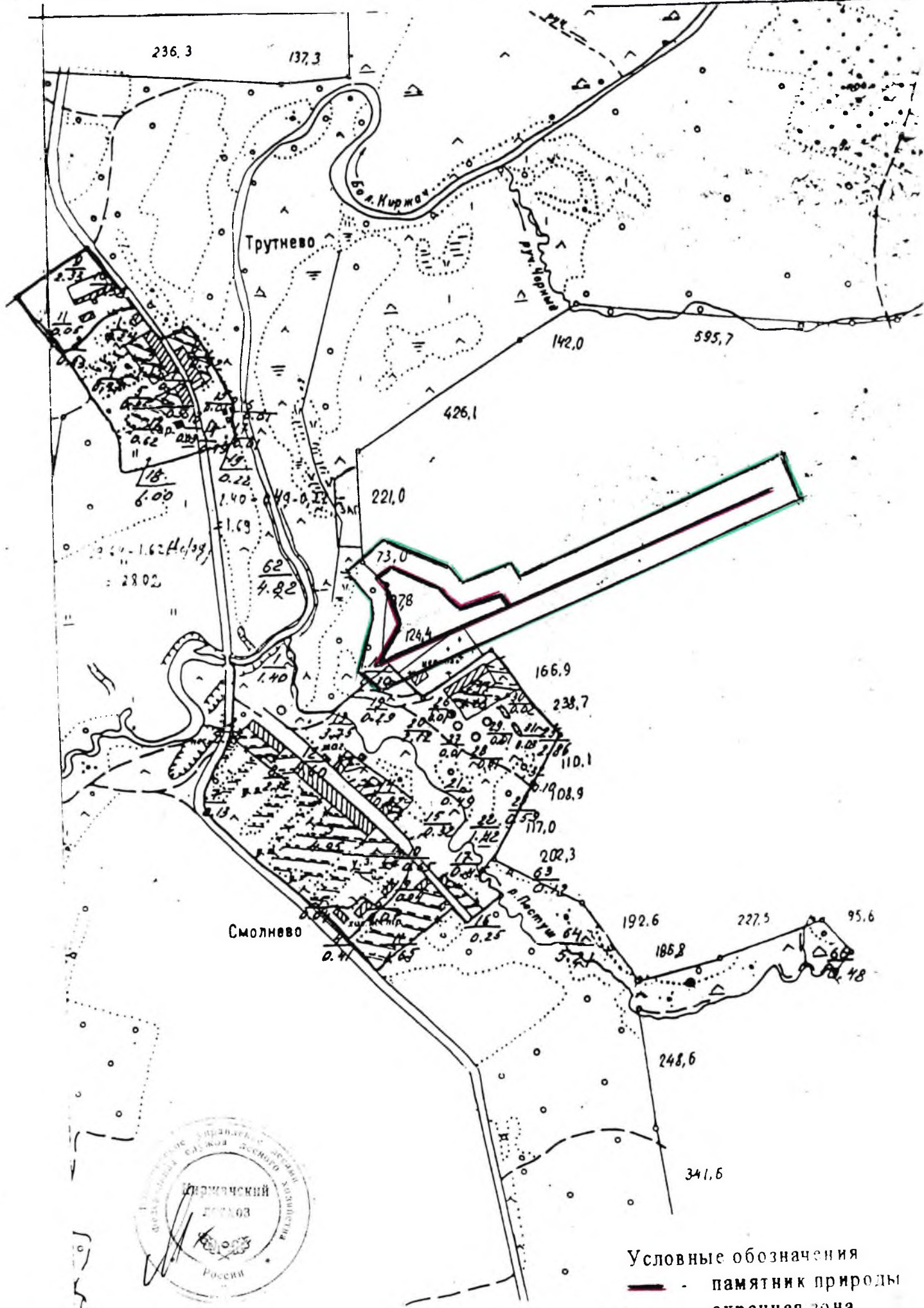
Главное управление природных ресурсов и охраны окружающей среды МПР России по Владимирской области

Отдел природопользования и охраны окружающей среды администрации Киржачского района

Киржачский лесхоз

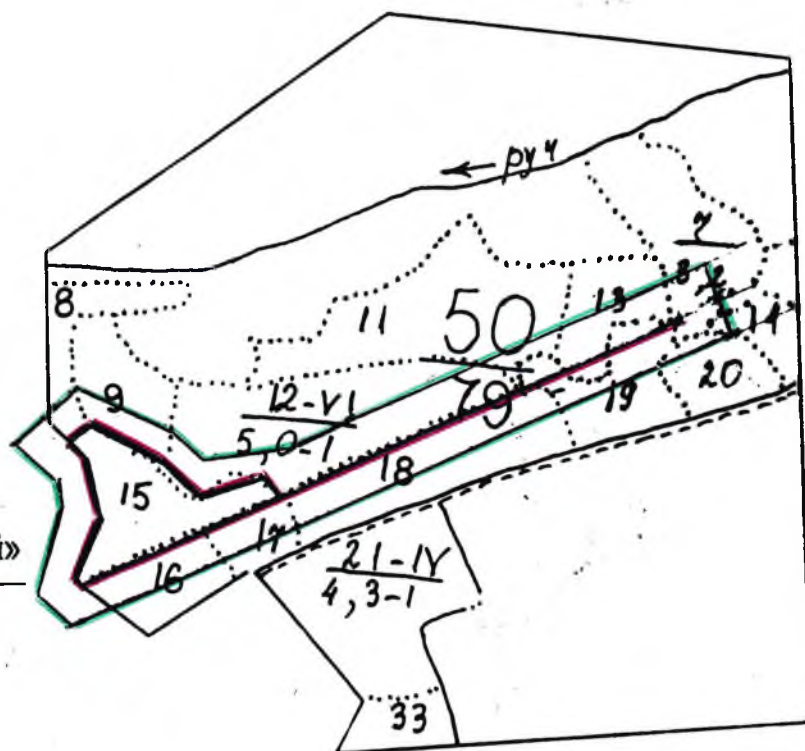
СПК «Киржачский»

Ситуационный план Липовой рощи м 1:10000



Условные обозначения
 — — — — — памятник природы
 — — — — — охранная зона

Карта липовой рощи
по материалам лесоустройства 1993-94 гг.
масштаб 1:10000



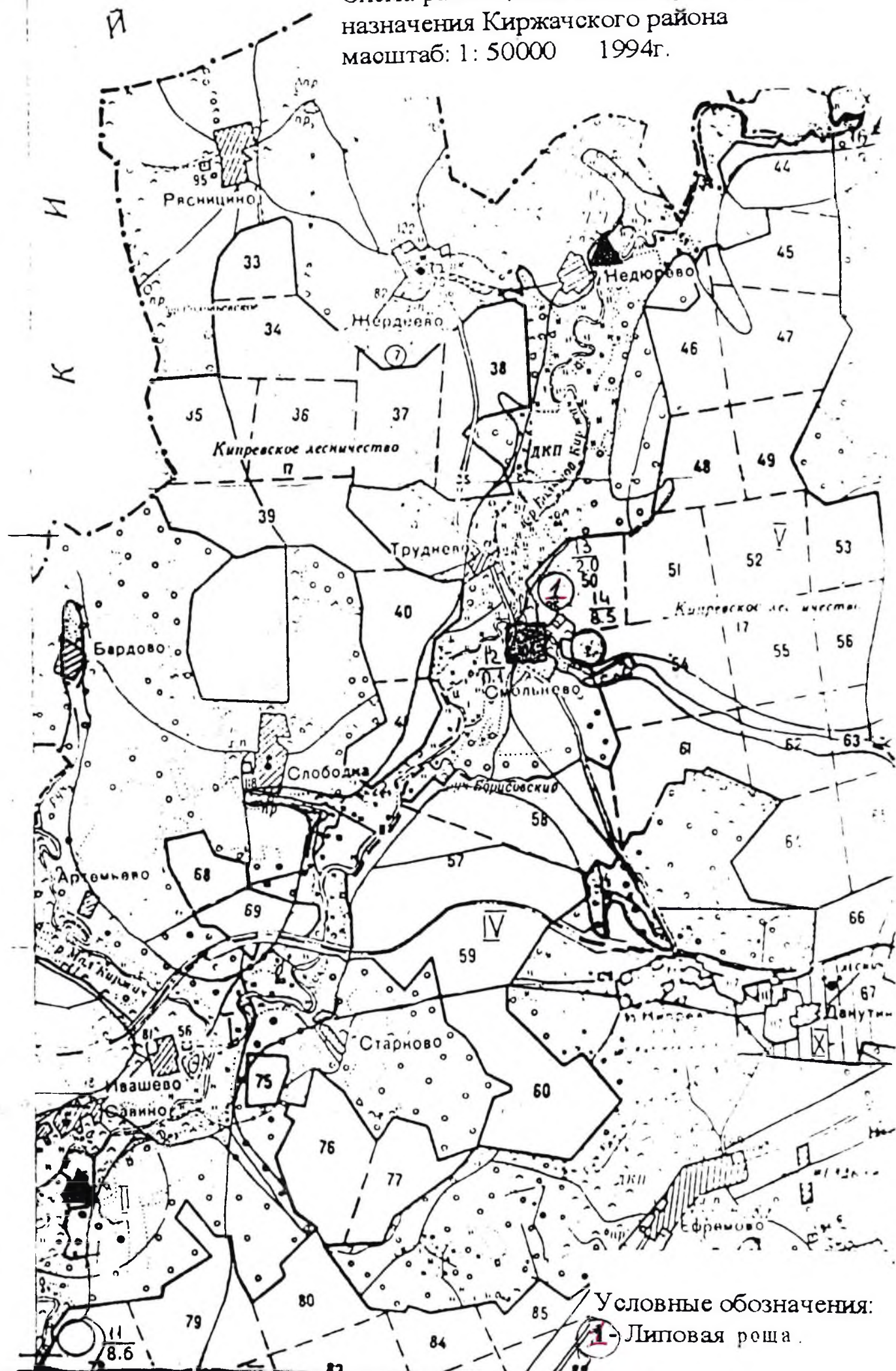
Земли СПК «Киржачский»

Условные обозначения

- - памятник природы
- - охранная зона




Схема размещения земель природоохранного назначения Киржачского района
 масштаб: 1: 50000 1994г.



топографическая карта Владимирской области

масштаб: 1:200000

условные обозначения:  липовая роща

