

ПАСПОРТ

НА ОСОБО ОХРАНЯЕМЫЕ ПРИРОДНЫЕ ТЕРРИТОРИИ
ВЛАДИМИРСКОЙ ОБЛАСТИ

памятник природы регионального значения

название:

Родник Филипповский

административный район:

Киржачский

ОБЪЯВЛЕН РЕШЕНИЕМ Владимирского облисполкома от 25.02.1986г. №143 п/4 «О признании природных объектов государственными памятниками природы и об охране редких, исчезающих растений и животных области».

АДРЕС (МЕСТОПОЛОЖЕНИЕ): Владимирская область, Киржачский район, в 3-х км на северо-запад от д. Бережки.

РАСПОЛОЖЕН НА ЗЕМЛЯХ: Гослефонда Киржачского лесхоза, Филипповского лесничества, квартал 21, выдел 16 (по материалам лесоустройства 1993-94гг.) и занимает: площадь 0,785 га.

ВОКРУГ ООПТ УСТАНОВЛИВАЕТСЯ ОХРАННАЯ (БУФЕРНАЯ) ЗОНА площадью - 11,78 га (в соответствии с постановлением главы администрации области от 12.09.1996 г. № 445 и составляет 150 м по периметру ООПТ).

ВЗЯТ НА УЧЕТ:

1. Департамент природопользования и охраны окружающей среды администрации Владимирской области (600000, г. Владимир, ул. Гагарина, д. 31);
2. Главное управление природных ресурсов и охраны окружающей среды МПР России по Владимирской области (600023, г. Владимир, Судогодское шоссе, д. 11-б);
3. Отдел природопользования и охраны окружающей среды администрации Киржачского района (601010, г. Киржач., ул. Гагарина, 23).

КРАТКОЕ ОПИСАНИЕ ООПТ, ЕЕ ЗНАЧЕНИЕ

Родник расположен в овраге среди равнинной местности, покрытой смешанными лесами. Родник имеет природное происхождение, питается грунтовыми водами. Выход родника на поверхность находится в 10 м от уреза воды реки Кошенка. Родник находится в прибрежной защитной полосе водоохранной зоны р. Кошенка. Почвы около родника заболоченные, суглинистые. К западу от родника на расстоянии 50 м проходит высоковольтная линия и произведена вырубка леса.

В пределах охранной зоны произрастают следующие виды травянистой растительности: кислица обыкновенная, хвощ болотный, таволга вязолистная, лютик ползучий, гравилат речной, осоки, вороний глаз, седмичник европейский, щитовник игольчатый, подмаренник топяной, майник двулистный, печеночница благородная, чистяк весенний, калужница болотная, зверобой продырявленный, Иван-чай, мышиный горошек, живучка ползучая, вероника дубравная, сныть обыкновенная, селезеночник обыкновенный, ожика волосистая, сочевичник весенний,

копытень европейский, костяника обыкновенная; мхи: сфагнум, родобриум, климациум, шлокомиум.

Древесно-кустарниковая растительность представлена березой (возраст 70 лет), осиной, ольхой черной, елью (высота 22 м, диаметр 2,2-2,4 м); рябиной, липой, малиной, смородиной, черемухой, крушиной.

Из видов животного мира встречается белка, кабан, благородный олень.

ЗНАЧЕНИЕ ООПТ:

А. Областное

Б.

1. Водоохранное.

2. Эстетическое (рекреационное).

УГРОЖАЮЩИЕ ФАКТОРЫ: стихийные свалки, пожары, загрязнение источника по вине отдыхающих, вырубка леса (на расстоянии 50 м от источника).

ПЕРЕЧЕНЬ МЕР НЕОБХОДИМЫХ ДЛЯ СОХРАНЕНИЯ ООПТ:

В пределах родника и его охранной зоны в соответствии с постановлением Правительства РФ от 23.11.96 г. №1404 «Об утверждении Положения о водоохраных зонах водных объектов» **запрещается:**

1. На территории памятника природы:

- проведение рубок главного пользования;
- проведение авиационно-химических работ;
- применение удобрений, химических средств борьбы с вредителями, болезнями растений и сорняками;
- использование навозных стоков для удобрения почв;
- складирование отвалов размываемых грунтов;
- размещение складов ядохимикатов, минеральных удобрений и горюче-смазочных материалов, площадок для заправки аппаратуры ядохимикатами, животноводческих комплексов и ферм, мест складирования и захоронения промышленных, бытовых и сельскохозяйственных отходов, кладбищ и скотомогильников, накопителей сточных вод;
- складирование навоза и мусора;
- заправка топливом, мойка и ремонт автомобилей и других машин и механизмов;
- установка сезонных стационарных палаточных городков, размещение дачных и садово-огородных участков и выделение участков под индивидуальное строительство;
- движение автомобилей и тракторов;
- размещение стоянок транспортных средств;

- распашка земель;
- проведение без согласования с бассейновыми и другими территориальными органами управления использованием и охраной водного фонда Министерства природных ресурсов Российской Федерации строительства и реконструкции зданий, сооружений, коммуникаций и других объектов, а также работ по добыче полезных ископаемых, землеройных и других работ.

2. В охранной зоне памятника природы:

- проведение рубок главного пользования;
- строительство новых промышленных и бытовых объектов;
- размещение дачных и садово-огородных участков и выделение участков под индивидуальное строительство;
- складирование и использование удобрений, химических средств борьбы с вредителями, ядохимикатов, гербицидов, инсектицидов;
- распашка земель.

Разрешается:

- использование родника как источника питьевой воды.

Рекомендуется:

- благоустроить подход к роднику;
- выделить на картах территорию и охранную зону памятника природы;
- периодически информировать специалистов и население о режиме охраны и качестве воды родника;
- Киржачскому лесхозу установить аншлаги;
- ЦСЭН по Киржачском району периодически проводить химический анализ воды.

НАИМЕНОВАНИЕ ПРЕДПРИЯТИЯ (ОРГАНИЗАЦИИ, УЧРЕЖДЕНИЯ), ВЗЯВШЕГО НА СЕБЯ ОБЯЗАТЕЛЬСТВО ПО ОХРАНЕ ООПТ:

Киржачский лесхоз

Отдел природопользования и охраны окружающей среды администрации Киржачского района

ПАСПОРТ СОСТАВЛЕН:

Саодатова Р.З. - специалист отдела природопользования и охраны окружающей среды администрации Киржачского района;

Зайкова И.А. - учитель экологии Першинской средней школы;

Кулева Л.А. - методист ЦДТ;

Михеева А.Г. - студентка 5-го курса МГУП.

«16» 10 2002 г.

Подпись Р.Саод

ПРИЛОЖЕНИЯ:

Карта-схема М 1: 200000

Карта-схема М 1:50000

Карта-схема М 1:20000

Карта-схема М 1:10000

Фотографии родника

Паспорт согласован:

1. Департамент природопользования и охраны окружающей среды администрации Владимирской области

Директор департамента



И. Шабардин

2. Главное управление природных ресурсов и охраны окружающей среды МПР России по Владимирской области

Начальник Главного управления



Н. Белоусов

3. Отдел природопользования и охраны окружающей среды администрации Киржачского района

Заведующий отделом



В. Товаров

4. Киржачский лесхоз

Директор лесхоза



А. Лещев

ПАСПОРТ НАПРАВЛЕН:

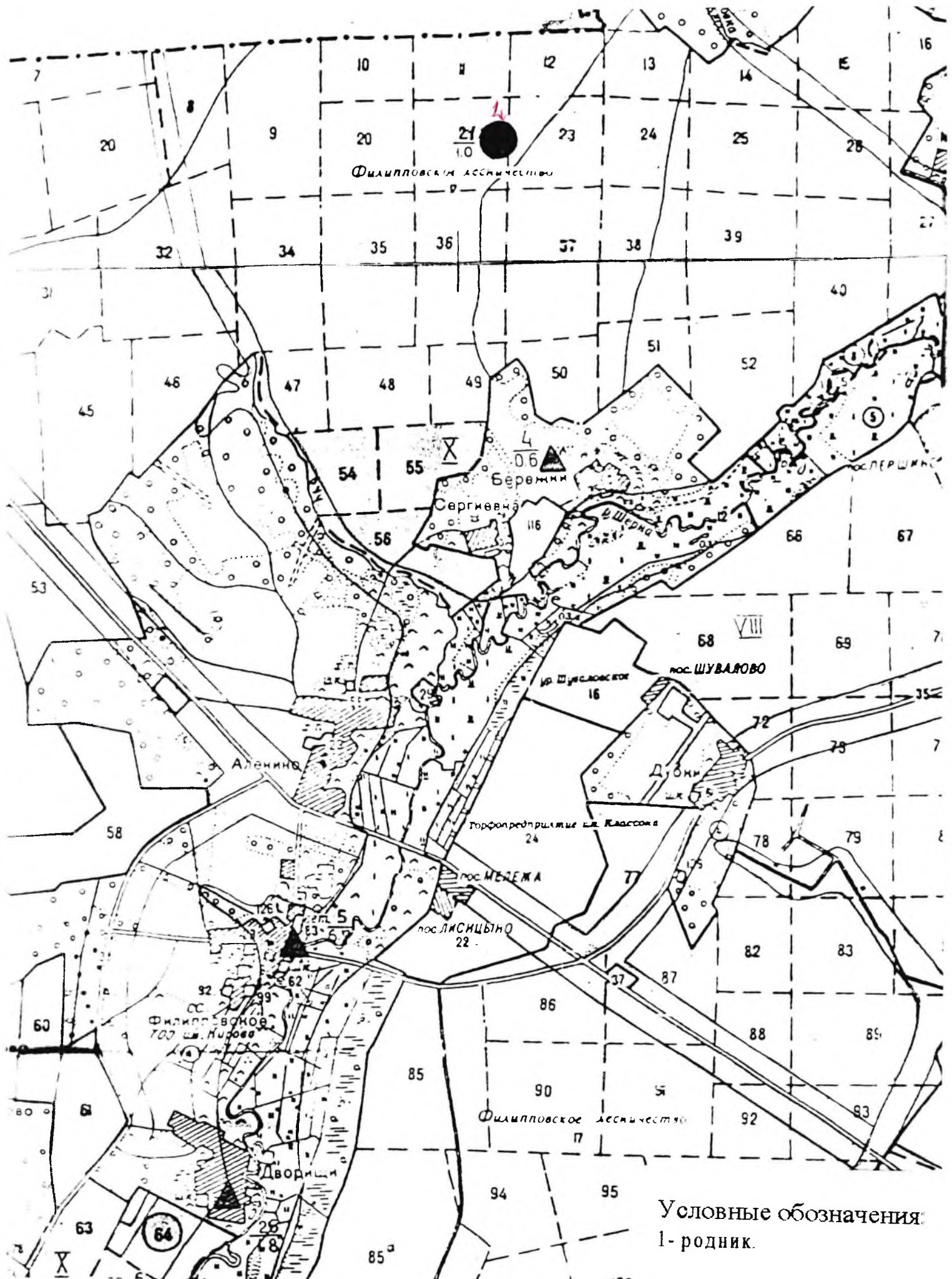
Департамент природопользования и охраны окружающей среды администрации Владимирской области

Главное управление природных ресурсов и охраны окружающей среды МПР России по Владимирской области

Отдел природопользования и охраны окружающей среды администрации Киржачского района

Киржачский лесхоз

Схема размещения земель природоохранного назначения Киржачского района
масштаб: 1: 50000 1994г.



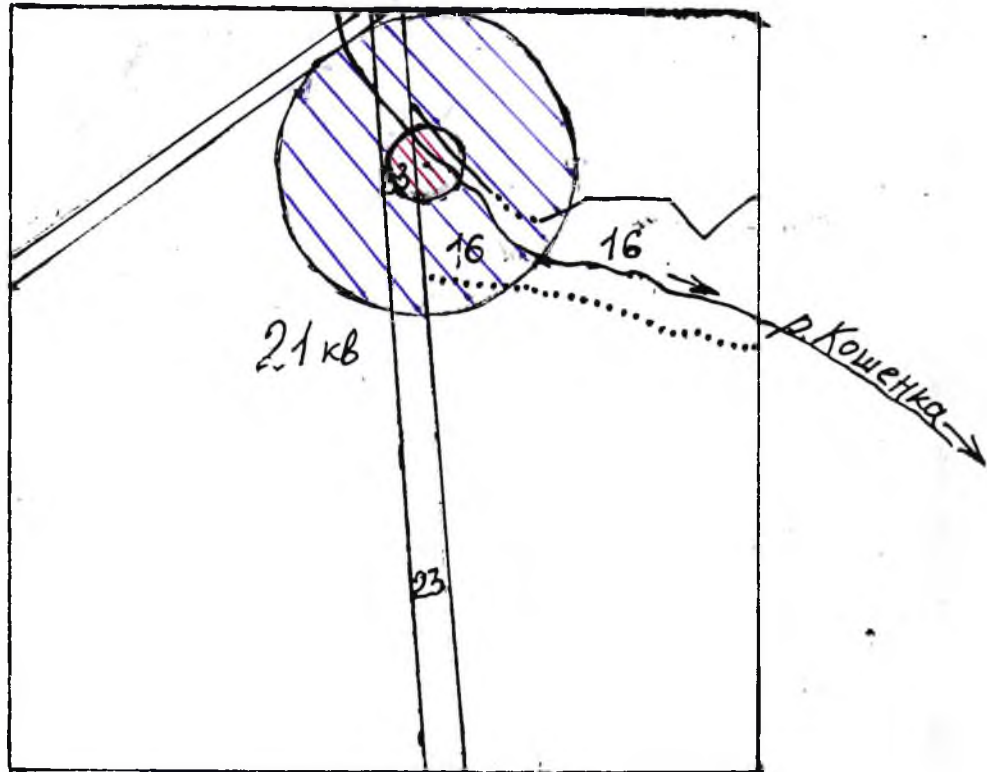
топографическая карта Владимирской области

масштаб: 1:200000

условные обозначения:  — родники



Карта родника
по материалам лесоустройства 1993-94гг.
масштаб 1: 10000

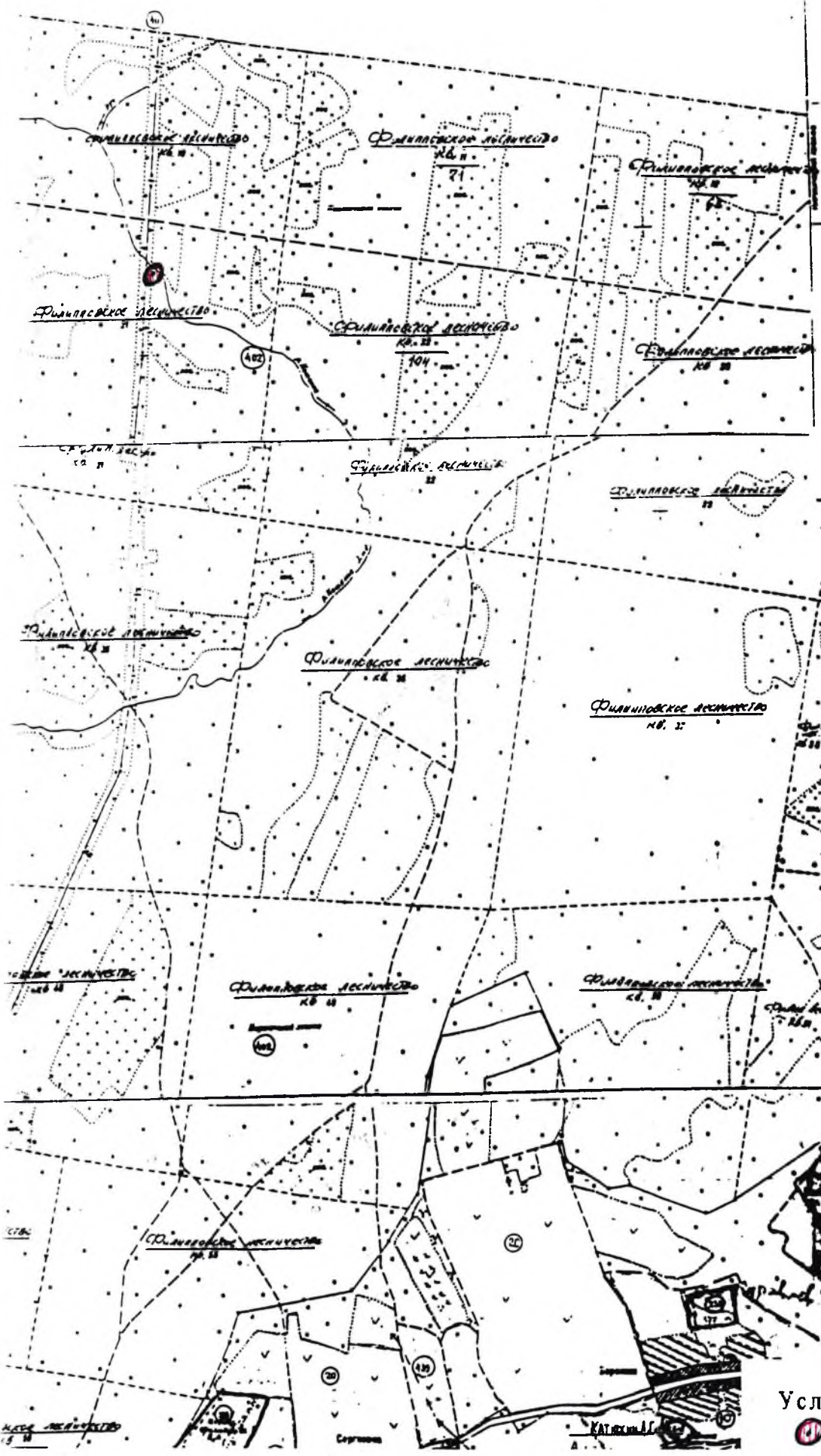


Условные обозначения

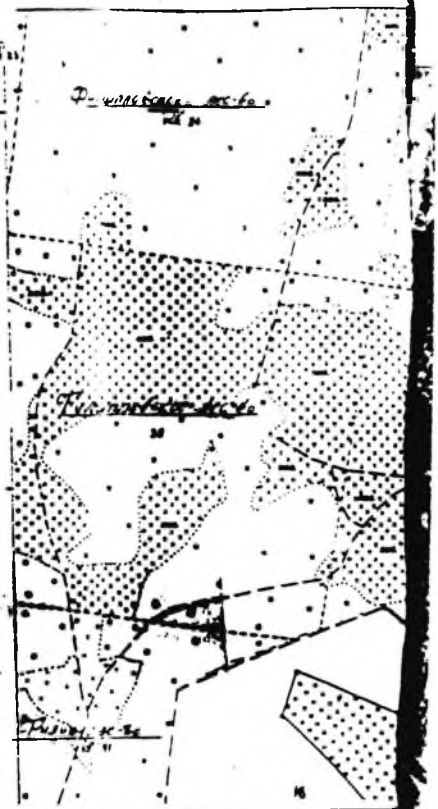
- - памятник природы
- - охранная зона



Ситуационный план родника «Филипповский» м 1:20000



700 м. вост. Соснов (80,14)
 400 м. вост. Соснов (80,13)
 30 м. вост. Соснов (80,20)



Условные обозначения

Каток 11

Филипповский

1953

Министерство природных ресурсов и экологии Российской Федерации

Министерство природных ресурсов и экологии Российской Федерации