



Паспорт

памятника природы
регионального значения
«Фоминский парк»
(Гороховецкий район)

1. Наименование памятника природы: «Фоминский парк».

1.1. Категория: памятник природы.

1.2. Профиль: ботанический.

2. Правоустанавливающий документ об организации памятника природы:

Решение исполнительного комитета Владимирского областного Совета народных депутатов от 25.02.86 № 143 п/4 «О признании природных объектов государственными памятниками природы и об охране редких, исчезающих растений и животных области».

3. Местоположение памятника природы (с указанием собственников (пользователей) земель, на которых расположен памятник природы): Владимирская область, Гороховецкий район, в центральной части с. Фоминки, на землях муниципального образования Фоминское. Географические координаты: 55°57'38" с.ш., 42°21'39" в.д.

4. Площадь: 7,5 га.

5. Описание границ:

Северная граница памятника природы проходит в восточном направлении по грунтовой дороге между ул. Парковая и ул. Почтовая, огибает с юга территорию детского сада и продолжается вдоль южной границы индивидуальной жилой застройки по ул. Почтовая. Восточная граница проходит в южном направлении вдоль ул. Советская на расстоянии 100-120 м к западу от проезжей части, западнее здания Фоминского сельского дома культуры, территории МУП «Фоминское ЖКХ» и Барского пруда до границы приусадебных участков, расположенных по ул. Больничная. Южная граница проходит по северным границам приусадебных участков по ул. Больничная, огибает с севера территорию Фоминской амбулатории и продолжается на запад до пересечения с ул. Парковая. Западная граница памятника природы проходит в северном направлении вдоль ул. Парковая по земляному рву.

6. Краткое описание памятника природы с указанием природных характеристик:

Парк расположен в центре села Фоминки. Основу парка составляет лесной массив искусственного происхождения. Рельеф парка относительно ровный. В центральной части проходит заросшая травянистой растительностью канава с юго-запада на северо-восток. Понижение рельефа наблюдается в северной и северо-западной частях. Наиболее возвышенная часть – южная и юго-восточная. В северо-западной части, на границе парка находятся мелкие овраги, образовавшиеся в 1940-х гг. на месте бывшего фруктового сада. Постоянные водоёмы и водотоки на территории памятника природы отсутствуют, родников в парке нет. Почва на территории парка, в основном, дерново-подзолистая глинистая.

В составе насаждений преобладает сосна обыкновенная, берёза повислая, липа мелколистная, присутствуют также осина, дуб черешчатый, клён остролистный, вязы гладкий и шершавый, лиственница европейская. В качестве примеси встречаются ель европейская, ива ломкая. Всего выявлен 21 вид древесных растений, из них один вид, занесённый в Красную книгу Владимирской области – ясень обыкновенный (*Fraxinus excelsior*). В составе подлеска произрастают рябина обыкновенная, ива козья, черёмуха, малина, лещина обыкновенная.

Древесные посадки парка выполнены в виде 5 аллей. Центральную аллею, идущую с востока на запад, составляют липа мелколистная и дуб черешчатый. Аллею, идущую с севера на юг в западной части парка, составляют лиственница европейская, липа мелколистная, лещина обыкновенная, сосна обыкновенная. Аллею, идущую севера-запада на юго-восток, составляют лиственница европейская, ель обыкновенная, рябина обыкновенная, берёза повислая. Другая аллея, идущая также с севера-запада на юго-восток, состоит из клёна остролистного и лиственницы европейской. Ещё одна аллея, идущая с северо-запада на юго-восток, состоит из берёзы повислой, ели обыкновенной, сосны обыкновенной, лиственницы европейской. Ширина аллей – 3-5 м. Отдельно располагается липовая аллея, посаженная в 1960 г., проходящая вдоль западной границы парка. По окраинам парка в южной и западной частях произрастает сосна обыкновенная. По всей территории парка на осветлённых участках встречается берёза повислая.

Состояние лесных насаждений на территории парка можно оценить в целом, как удовлетворительное, однако присутствует отдельные сухостойные деревья. Старые липы главной аллеи, возраст которых составляет 160-200 лет, в настоящее время уже прекратили семенное возобновление. 50% деревьев липы мелколистной характеризуется физиологическим старением (дуплистость, трещиноватость коры, суховершинность). Подрост липы наблюдается в северо-западной части парка, как правило, он имеет порослевое происхождение, как и подрост клёна платановидного в восточной части парка. 40% древостоя парка составляют деревья в возрасте более 100 лет, в том числе имеются лиственницы с диаметром ствола до 150 см (возраст – более 200 лет).

Среди травянистой растительности особую группу составляют лекарственные растения: мать-и-мачеха, ландыш майский, медуница неясная, марьянник дубравный, фиалка трёхцветная, одуванчик лекарственный, тысячелистник обыкновенный, зверобой продырявленный, вероника лекарственная, цикорий, клевер луговой, подорожник и др.

На территории памятника природы отмечены следующие виды птиц: серая неясыть, кукушка, большой пёстрый дятел, лесной конёк, скворец, сойка, сорока, грач, галка, серая ворона, полевой воробей, большая синица, соловей, мухоловка-пеструшка. Из видов, занесённых в Красную книгу Владимирской области, отмечен седой дятел (*Picus canus*), а из видов, занесённых в Приложение к Красной книге области – зелёный дятел (*Picus viridis*). Среди земноводных встречается травяная лягушка, среди пресмыкающихся – обыкновенный уж и прыткая ящерица, среди млекопитающих – обыкновенный ёж, обыкновенная белка.

В западной части парка располагается спортивная площадка, которая в настоящее время заброшена и сильно заросла травой, лишь изредка выкашивается. В юго-восточной части парка располагается храм Казанской иконы Божьей Матери, построенный в 2011 г. на месте разрушенного в XX в. православного храма.

6.1. Цели и задачи, назначение:

- сохранение экосистемы старого парка с наличием старовозрастных деревьев;
- сохранение флористического и фаунистического разнообразия, мест обитания редких видов растений и животных;
- оптимизация рекреационной деятельности населения;
- организация научных исследований и учебно-просветительских экскурсий;
- экологическое, историко-культурное просвещение и образование.

6.2. Угрожающие факторы:

- загрязнение территории строительными и бытовыми отходами;
- гибель деревьев и кустарников под воздействием вредителей и болезней;
- разведение костров, выжигание сухой травы;

- уничтожение подроста и травянистого покрова;
- застройка территории, прокладка новых дорог и иных коммуникаций;

6.3. Рекомендуемые мероприятия:

- паспортизация зелёных насаждений на территории парка (в первую очередь, старовозрастных деревьев);
- установка информационных аншлагов по границам памятника природы;
- установка шлагбаумов для ограничения проезда автотранспорта;
- регулярная очистка территории от мусора;
- развешивание искусственных гнездовий для привлечения птиц;
- проведение санитарно-оздоровительных мероприятий (уборка сухостоя и валежника, лечение ослабленных и больных деревьев);
- посадка новых деревьев и кустарников;
- оформление и благоустройство экологической тропы;
- выделение зон активного и культурного отдыха;
- разработка проекта реконструкции парка с целью сохранения биоразнообразия;
- проведение ежегодного мониторинга состояния ООПТ.

7. Перечень и описание функциональных зон памятника природы (в случаях разделения на зоны) с указанием их границ и площади: функциональное зонирование отсутствует.

8. Режим охраны и использования:

8.1. Запрещённые виды деятельности:

- рубки деревьев и кустарников, за исключением выборочных санитарных рубок, осуществляемых в зимний период (с 15 ноября по 15 марта) на основании соответствующего лесопатологического заключения по каждому дереву;
- складирование древесины более 10 дней, сжигание сучьев и иных лесорубочных остатков;
- сгребание и уничтожение опавшей листвы вне дорог, троп, объектов рекреационного и культового назначения (за исключением случаев, связанных с возникновением масовых вспышек вредителей лесного хозяйства);
- разведка и разработка месторождений полезных ископаемых;
- мелиоративные работы, любое изменение гидрологического режима и рельефа территории;
- распашка земель, нарушение поверхностного дернового слоя и почвенного покрова вне границ земельного участка, примыкающего к существующему храму (за исключением случаев, связанных с размещением рекреационных объектов, по согласованию с уполномоченным органом (учреждением) в сфере управления особо охраняемыми природными территориями регионального значения);
- размещение промышленных объектов;
- размещение объектов рекреационного назначения без проекта, получившего положительное заключение государственной экологической экспертизы;
- строительство иных зданий и сооружений вне границ земельного участка, примыкающего к существующему храму;
- строительство и реконструкция дорог и иных коммуникаций без положительного заключения государственной экологической экспертизы;
- перевод земель из одной категории в другую, за исключением перевода их в земли особо охраняемых территорий и объектов;
- сенокосение с применением автотранспортных средств, выпас и прогон скота;

- промышленная заготовка любых объектов растительного мира;
- сбор дикорастущих декоративных растений;
- мероприятия по изменению видового состава флоры и фауны без согласования с уполномоченным органом (учреждением) в сфере управления особо охраняемыми природными территориями регионального значения;
- применение и складирование ядохимикатов и минеральных удобрений;
- загрязнение территории отходами производства и потребления;
- проезд и стоянка автотранспорта, иных самоходных транспортных средств (за исключением случаев, связанных с обеспечением функционирования храма, проведением мероприятий по благоустройству парка, противопожарных, лесохозяйственных и природоохранных мероприятий);
- разведение костров, устройство привалов, бивуаков, туристских стоянок.

8.2. Разрешённые виды деятельности:

- проведение туристских, краеведческих, научно-познавательных экскурсий;
- организация мест кратковременного отдыха населения;
- прокладка и использование пешеходных дорожек и тропинок;
- иные виды деятельности, не запрещённые пунктом 8.1.

9. Охранная зона (наличие, описание границ, площадь) памятника природы:

В целях предотвращения негативного антропогенного воздействия от использования сопредельных с памятником природы территорий по периметру его внешних границ устанавливается охранная зона шириной 50 м, в соответствии с постановлением главы администрации Владимирской области от 12.09.96 № 445 «Об обеспечении функционирования особо охраняемых природных территорий Владимирской области».

Площадь охранной зоны составляет 6,4 га.

10. Режим охранной зоны:

10.1. Запрещённые виды деятельности:

- загрязнение территории промышленными и бытовыми отходами, складирование отходов вне специально установленных мусоросборников;
- искусственное изменение рельефа и гидрологического режима территории.

10.2. Разрешённые виды деятельности:



- иные виды деятельности, не запрещённые пунктом 10.1.

11. Сведения о лицах, осуществляющих охрану, содержание и использование памятника природы и его охранной зоны:

1) Государственная инспекция по охране и использованию животного мира администрации Владимирской области (Госохотинспекция);

2) Государственное бюджетное учреждение Владимирской области «Единая дирекция особо охраняемых природных территорий Владимирской области».

Составитель паспорта:


Фамилия, имя, отчество	должность	подпись
Канищева Ольга Николаевна	Начальник ГБУ «Дирекция ООПТ»	
Сергеев Максим Александрович	Ведущий эксперт отдела информации ГБУ «Дирекция ООПТ»	

М.П.

Паспорт составлен с использованием материалов О.А. Черёминой – учителя биологии Фоминской СОШ.

Дата оформления паспорта: 26 июня 2015 г.

Паспорт согласован (орган, осуществляющий проведение государственной политики и управление особо охраняемыми природными территориями регионального значения):



Фамилия, имя, отчество	должность	подпись
Куфтин Валерий Александрович	Начальник Госохотинспекции	

М.П.

Приложение: карта-схема памятника природы регионального значения «Фоминский парк».

КАРТА-СХЕМА ПАМЯТНИКА ПРИРОДЫ РЕГИОНАЛЬНОГО ЗНАЧЕНИЯ "ФОМИНСКИЙ ПАРК"

Условные обозначения:

-  - граница памятника природы
-  - граница охранной зоны памятника природы

Масштаб 1 : 5000

