

# **ПАСПОРТ**

**НА ОСОБО ОХРАНЯЕМЫЕ ПРИРОДНЫЕ ТЕРРИТОРИИ  
ВЛАДИМИРСКОЙ ОБЛАСТИ**

**Государственный памятник природы  
регионального значения**

название: **озеро “Наше ”**

Меленковский район

**Название памятника:** озеро «Наше».

**Объявлен постановлением (решением):** Исполнительного комитета Владимирского областного Совета народных депутатов «О признании природных объектов государственными памятниками природы и об охране редких исчезающих растений и животных области от 01.12.1980 г. №1181/23.

**Адрес (местонахождение)** Владимирская область, Меленковский район; западная окраина д. Двоезеры администрации Илькинского сельского округа.

**Расположен на землях:** СПК «Илькино» и администрации Илькинского сельского округа.

**Площадь памятника природы** 16 га.

**Вокруг ООПТ выделяется охранный зона** 1000 м, площадью 436 га, согласно постановлению Главы администрации Владимирской области «Об обеспечении функционирования особо охраняемых природных территорий Владимирской области» от 12.09.96 г. № 445.

#### **Значение ООПТ**

**А.** Региональное.

**Б.**

1. Охрана места произрастания полушника озерного.
2. Научное.
3. Рекреационное.
4. Эстетическое.

#### **Взят на учет:**

В Главном управлении природных ресурсов и охраны окружающей среды МПР России по Владимирской области, в департаменте природопользования и охраны окружающей среды администрации Владимирской области, в отделе природопользования администрации Меленковского района.

#### **Краткое описание ООПТ.**

Озеро в плане неправильной округлой формы, вероятно ледникового происхождения, эвтрофное, мелководное. Средняя глубина 1,5 м, берега низкие, высотой у воды от 20 до 50 см, местами заболоченные, в особенности западные и юго-западные, местами поросли ивняками. Грунты берегов и дна песчаные, дно на середине озера илистое. На расстоянии от 50 до 150 м с северной и западной сторон к озеру примыкает смешанный лес с преобладанием сосны и березы. В подлеске: ивы (ломкая, розмаринолистная, пепельная), крушина. Озеро полуоткрытое, берега на 20% луговые, на 80% покрыты тальником. Акватория озера на 5% поросла подводными растениями, на 1-3% - плавающими, на 5-10% - погруженными микрофитами (элодея

канадская, роголистник).

Озеро является местом произрастания реликтового растения полушника озерного, занесенного в красную книгу РФ.

### **Угрожающие факторы:**

Со стороны д. Двоезеры прибрежная полоса раскопана под огороды. Построено много бань непосредственно у воды.

### **Перечень мер, необходимых для сохранения ООПТ.**

#### **Запрещается.**

#### **1) На водоеме:**

- изменение гидрологического и гидрохимического режимов, засорение и загрязнение водоема, спуск сточных вод, добыча песка, сапропеля, забор воды для производственных целей;

- нарушение зарослей водной растительности, разведения не характерных для данного водоема видов растений и животных;

- мойка и ремонт автотракторного парка;

- использование моторных плавательных средств всех видов;

- ловля рыбы запрещенными средствами и способами в запрещенные сроки

#### **2) В охранной зоне памятника природы ( В соответствии с Постановлением правительства № 1404 от 23.11.1996 г.)**

##### **а) В прибрежной полосе (50 м):**

- застройка, распашка, раскопка новых земель, добыча полезных ископаемых, выпас, прогон, стоянка и отдых скота;

- применение ядохимикатов и минеральных удобрений;

- устройство баз. отдыха, палаточных городков,

- проезд, стоянка и ремонт автотранспорта;

- проведение рубок главного пользования;

- строительство новых промышленных и хозяйственно-бытовых объектов.

##### **б) В водоохранной зоне ( 300 м):**

- размещение складов для хранения минеральных удобрений, ядохимикатов и горюче-смазочных материалов, площадок для заправки аппаратуры ядохимикатами, животноводческих комплексов и ферм, летних лагерей для скота, мест захоронения и складирования промышленных, бытовых и сельскохозяйственных отходов, кладбищ и скотомогильников, накопителей сточных вод;

- использование навозных стоков для удобрения почв, применение ядохимикатов, проведение авиационно-химических работ;

- стоянки автомашин и тракторов, заправка их топливом;

- проведение рубок главного пользования;

- проезд транспорта вне существующих дорог;

- проведение строительных, мелиоративных, землеройных работ, работ по добыче полезных ископаемых без положительного заключения экологической экспертизы;

- в) в охранный зоне памятника природы ( 1000 м)
- размещение мест захоронения и складирования промышленных, бытовых и сельскохозяйственных отходов;
  - размещение складов для хранения удобрений и ядохимикатов, площадок для заправки аппаратуры ядохимикатами, животноводческих комплексов и ферм;
  - проведение строительных, мелиоративных, землеройных работ , работ по добыче полезных ископаемых без положительного заключения экологической экспертизы;

**Рекомендуется:**

- выделить в натуре прибрежные полосы, охранные зоны, по возможности закрыть к ним дороги, установить аншлаги;
- периодически информировать местное население о режиме охраны водоема;
- благоустроить подходы к водоему в местах пользования им местным населением.

**Наименование предприятия (организации, учреждения), взявшего на себя обязательство по охране ООПТ:**

СПК «Илькино» и администрация Илькинского сельского округа.

**Паспорт составлен:**

Зав.отделом природопользования администрации Меленковского района- Асташкиной Н.Н.

Главным специалистом Муромского межрайонного комитета по земельным ресурсам и землеустройству по Меленковскому району- Мельниковой Т.В.

Ведущим специалистом отдела природных ресурсов Департамента природопользования и охраны окружающей среды администрации Владимирской области- Давыдовой С.Н.

Зам.начальника отдела охраны окружающей среды и экологической безопасности ГУПР по Владимирской области- Минаевой Г.Д.

**Паспорт направлен:**


1. Департамент природопользования и охраны окружающей среды администрации Владимирской области.
2. Главное управление природных ресурсов и охраны окружающей среды МПР России по Владимирской области.
3. Администрация Меленковского района.
4. СПК «Илькино».
5. Администрация Илькинского сельского округа.

**Приложение:**


Карта-схема памятника природы и охранный зоны.

**Паспорт согласован:**

1. Департамент природопользования и охраны окружающей среды администрации Владимирской области.  
 Директор департамента  И.Шабардин.  

2. Главное управление природных ресурсов и охраны окружающей среды МПР России по Владимирской области.  
 Зам.начальника  В.Морозов  

3. Администрация Меленковского района.  
 Глава района  В.Гаврилов.  

4. Меленковский лесхоз.  
 Директор  В.Рябцев.  

5. СПК «Илькино».  
 Председатель  С.Кострюков.  

6. Администрация Илькинского сельского округа  
 Глава администрации  Н.Катина  


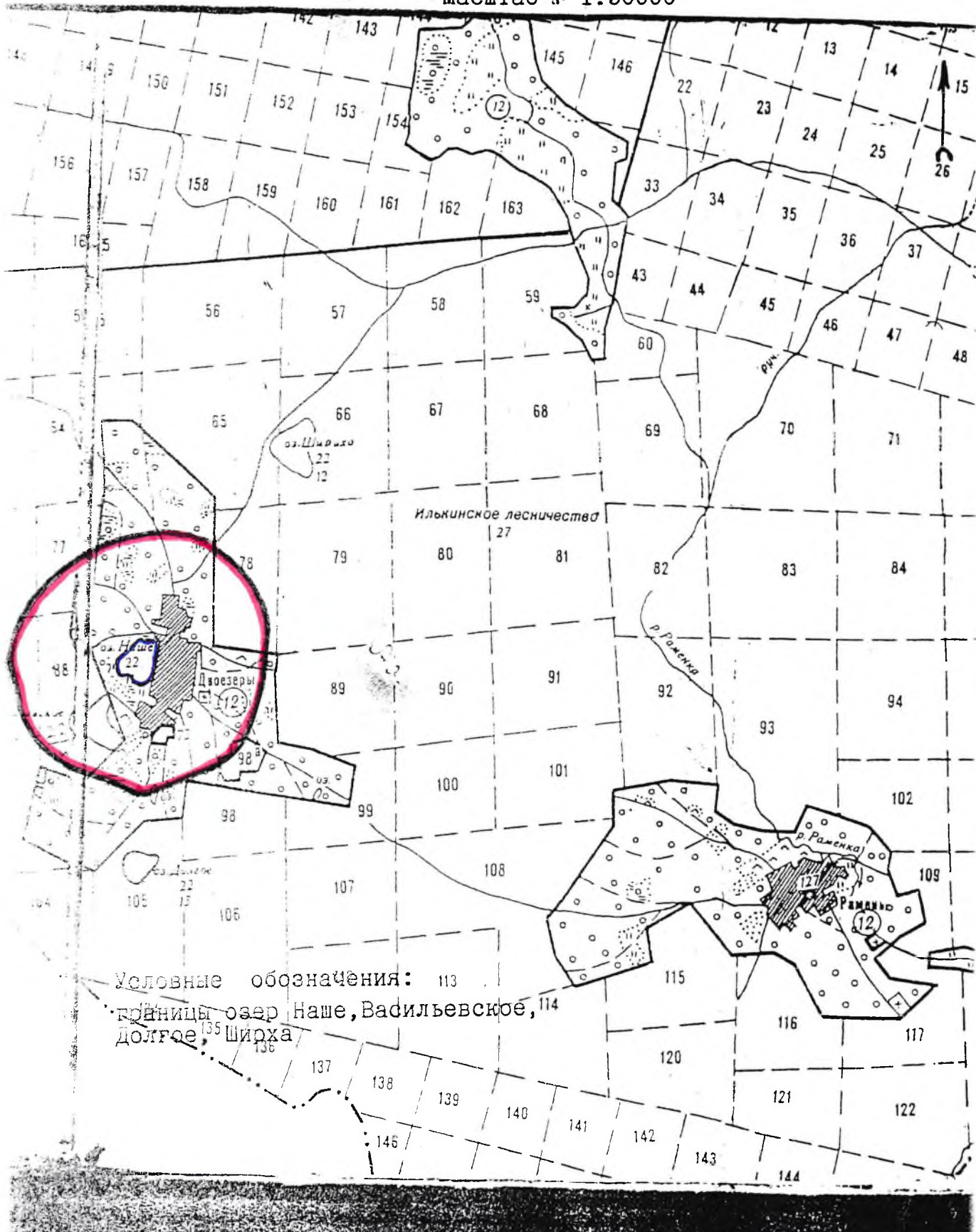
7. ГУ « Меленковский сельский лесхоз»  
 Директор  И.Васин  


СХЕМА ОСОБО ОХРАНЯЕМЫХ ПРИРОДНЫХ ТЕРРИТОРИИ - ОЗЕРА "НАШЕ",  
"ВАСИЛЬЕВСКОЕ", "ДОЛГОЕ", "ШИРХА"

Масштаб № 1:50000



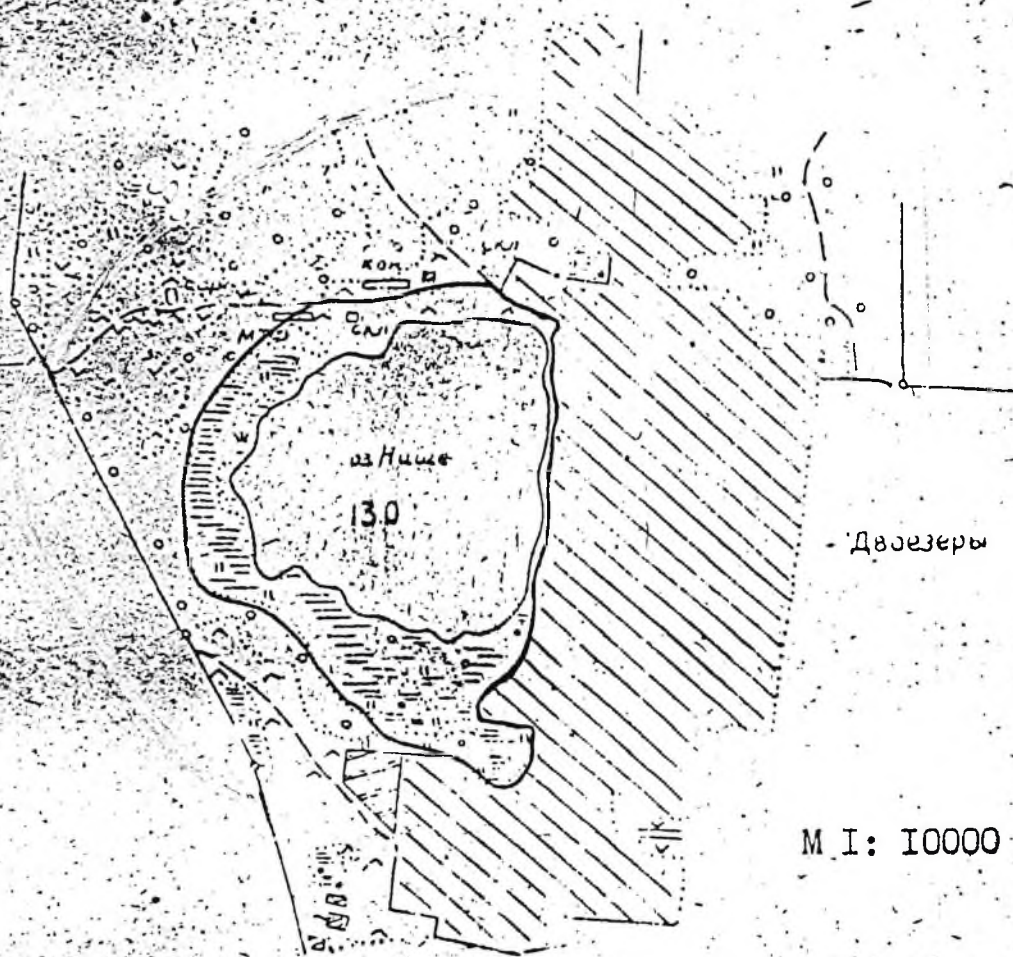
Условные обозначения:  
 113 границы озер Наше, Васильевское,  
 Долгое, Ширха

Описание смежеств:  
 оз. Ширха, оз. Долгое, оз. Васильевское граничат с Меленковским Лесничеством  
 озеро Наше :  
 от А до Б земли Илькинского сельского округа  
 от Б до А земли СПК "Илькино"

— граница озера Наше  
 — охранная зона озера Наше

совхоз "Улькино" Мелеккесского района

Памятник природы - озеро Наше



М 1: 10000

— граница охраняемой прибрежной зоны